



04002000404950008



2005

ΕΦΗΜΕΡΙΣ ΤΗΣ ΚΥΒΕΡΝΗΣΕΩΣ

ΤΗΣ ΕΛΛΗΝΙΚΗΣ ΔΗΜΟΚΡΑΤΙΑΣ

ΤΕΥΧΟΣ ΤΕΤΑΡΤΟ

Αρ. Φύλλου 200

4 Απριλίου 1995

ΠΕΡΙΕΧΟΜΕΝΑ

ΑΠΑΛΛΟΤΡΙΩΣΕΙΣ

ΑΠΟΦΑΣΕΙΣ

- Αναγκαστική απαλλοτρίωση έκτασης της Κοινότητας Κατοχής Ξηρομέρου Νομού Αιτωλοακαρνανίας, για την αποκατάσταση ακτημόνων καλλιεργητών. 1
- Αναγκαστική απαλλοτρίωση έκτασης διδακτηρίου του 5ου Νηπιαγωγείου Ζωγράφου. 2
- Αναγκαστική απαλλοτρίωση ακινήτων για τη διάνοιξη της Εγνατίας οδού, τμήμα Δερβένη - Νυμφόπετρα (παραλλαγή Π2) Ανάληψη - Νυμφόπετρα α) παραλλαγή Ευαγγελισμού χ.θ. 2 + 340 - χ.θ. 10 + 135 και β) παραλλαγή Νυμφόπετρας χ.θ. 16 + 400 - 17 + 510. 3

ΠΟΛΕΟΔΟΜΙΑ

ΑΠΟΦΑΣΕΙΣ

- Τροποποίηση του ρυμοτομικού σχεδίου του Δήμου Βουλιαγμένης Αττικής στο Ο.Τ. 100 - 101 με τον χαρακτηρισμό τμήματός του ως χώρου κοινοχρήστου πρασίνου. 4

ΑΝΑΚΟΙΝΩΣΕΙΣ

- Ανακοίνωση παρακατάθεσης αποζημίωσης ρυμοτομούμενων προσκυρούμενων ιδιοκτησιών για διάνοιξη οδού στο Δήμο Δράμας 5

ΑΠΑΛΛΟΤΡΙΩΣΕΙΣ

ΑΠΟΦΑΣΕΙΣ

- Αριθ. 1029741/1724/0010 (1)
Αναγκαστική απαλλοτρίωση έκτασης της Κοινότητας Κατοχής Ξηρομέρου Νομού Αιτωλοακαρνανίας, για την αποκατάσταση ακτημόνων καλλιεργητών.

ΟΙ ΥΠΟΥΡΓΟΙ ΟΙΚΟΝΟΜΙΚΩΝ ΚΑΙ ΓΕΩΡΓΙΑΣ

Έχοντας υπόψη:

1. Τις διατάξεις του Ν.Δ/τος 797/1971 «περί αναγκαστικών απαλλοτριώσεων» σε συνδυασμό με τις διατάξεις του Β.Δ/τος 139/1971 «περί της αρμοδιότητας των Νο-

μαρχών προς κήρυξιν αναγκαστικών τινών απαλλοτριώσεων».

2. Τις διατάξεις του άρθρου 125 του Αγροτικού Κώδικα, σε συνδυασμό με τις διατάξεις του από 20.8.1932 Προεδρικού Διατάγματος.

3. Την με αριθμό 160/1990 απόφαση του Κοινοτικού Συμβουλίου Κατοχής, όπως αυτή τροποποιήθηκε με την 184/1990 όμοια, οι οποίες ελήφθησαν κατά τις συνεδριάσεις 36/1990 και 39/1990 αντίστοιχα.

4. Την 1026431/268/0006Α/2.3.1994 (ΦΕΚ 154/Β/7.3.94) κοινή απόφαση του Πρωθυπουργού και του Υπουργού Οικονομικών, σχετικά με την ανάθεση αρμοδιοτήτων στους Υφυπουργούς Οικονομικών, αποφασίζουμε:

Κηρύσσουμε την αναγκαστική απαλλοτρίωση, για λόγους δημόσιας ωφέλειας και ειδικότερα για την αποκατάσταση ακτημόνων καλλιεργητών, έκτασης συνολικού εμβαδού 490,490 μ², που βρίσκεται στην Κτηματική περιοχή της Κοινότητας Κατοχής Νομού Αιτωλοακαρνανίας και φαίνεται με αριθμούς κληροτεμαχίων 679, 684, 687, 693, 699, 749 και 581 στο με κλίμακα 1:5000 κτηματολογικό διάγραμμα αναδασμού 1975 - 79 - 81 (Κατοχή Νομός Αιτωλοακαρνανίας Τμήμα Α) και στον αντίστοιχο κτηματολογικό πίνακα υποχρεωτικού αναδασμού Κατοχής Ξηρομέρου Ν. Αιτωλοακαρνανίας - Τμήμα Α' - έτος 1976, τα οποία έχουν θεωρηθεί στις 3.12.1990 από τον Προϊστάμενο του Γραφείου Τοπογραφικής Χρήστο Τσόλκα.

Στην έκταση που απαλλοτριώνεται προβάλλει δικαιώματα κυριότητας η Κοινότητα Κατοχής Αιτωλοακαρνανίας.

Η απαλλοτρίωση κηρύσσεται υπέρ, και με δαπάνη εκείνων που θα αποκατασταθούν στην έκταση με αποφάσεις της Επιτροπής Απαλλοτριώσεων της Διεύθυνσης Γεωργίας Αιτωλοακαρνανίας, όπως προβλέπεται στο από 20.8.1932 Προεδρικό Διάταγμα.

Η δημοσίευση στο 280/24.3.1994 ΦΕΚ τ.Δ' της 1009629/569/0010/4.3.94 κοινής Υπουργικής απόφασης θεωρείται ως μη γενομένη.

Η απόφαση αυτή να δημοσιευθεί στην Εφημερίδα της Κυβερνήσεως.

Αθήνα, 16 Μαρτίου 1995

ΟΙ ΥΠΟΥΡΓΟΙ

ΥΦΥΠ. ΟΙΚΟΝΟΜΙΚΩΝ
ΔΗΜ. ΓΕΩΡΓΑΚΟΠΟΥΛΟΣ

ΓΕΩΡΓΙΑΣ
Γ. ΜΩΡΑΪΤΗΣ

Αριθ. 1026139/1542/0010 (2)
Αναγκαστική απαλλοτρίωση έκτασης διδακτηρίου του 5ου Νηπιαγωγείου Ζωγράφου.

ΟΙ ΥΠΟΥΡΓΟΙ
ΟΙΚΟΝΟΜΙΚΩΝ ΚΑΙ
ΕΘΝΙΚΗΣ ΠΑΙΔΕΙΑΣ ΚΑΙ ΘΡΗΣΚΕΥΜΑΤΩΝ

Έχοντας υπόψη:

1. Τις διατάξεις του Ν.Δ/τος 797/1971 «περί αναγκαστικών απαλλοτριώσεων» σε συνδυασμό με τις διατάξεις του Β.Δ/τος 139/1971 «περί της αρμοδιότητας των Νομαρχών προς κήρυξιν αναγκαστικών τινών απαλλοτριώσεων».
2. Τις διατάξεις του άρθρου 17 του Α.Ν. 627/1968 «περί Οργανισμού Σχολικών Κτιρίων» σε συνδυασμό με τις διατάξεις του Ν.513/1976.
3. Το από 20.9.1994 απόσπασμα πρακτικού από τη συνεδρίαση με αριθ. 1897/19.9.1994 του Διοικητικού Συμβουλίου του Οργανισμού Σχολικών Κτιρίων.
4. Το από 26.11.1993 πρακτικό καταλληλότητας της απαλλοτριούμενης έκτασης, που καταρτίστηκε από την κατά Νόμο Επιτροπή.
5. Την 1026431/268/0006Α/2.3.94 (ΦΕΚ 154/Β/7.3.94) κοινή απόφαση του Πρωθυπουργού, και του Υπουργού Οικονομικών, σχετικά με την ανάθεση αρμοδιοτήτων στους Υφυπουργούς Οικονομικών.
6. Την Η 5615/21.7.94 (ΦΕΚ 567/21.7.94 τ.Β') απόφαση του Πρωθυπουργού σχετικά με τις αρμοδιότητες του Αναπληρωτή Υπουργού Εθνικής Παιδείας και Θρησκευμάτων, αποφασίζουμε:

Κηρύσσουμε την αναγκαστική απαλλοτρίωση, για λόγους δημόσιας ωφέλειας και ειδικότερα για την ανέγερση διδακτηρίου του 5ου Νηπιαγωγείου Ζωγράφου έκτασης εμβαδού 659,06 μ² που βρίσκεται στην περιοχή του Δήμου Ζωγράφου και επί της οδού Αντιφίτου 47 (τμήμα Ο.Τ. 161) και η οποία σημειώνεται με τα γράμματα (Α - Β - Γ - Δ - Ε - Ζ - Α) στο με κλίμακα 1:200 αριθ. 1092 από Σεπτεμβρίου 1994 κτηματολογικό διάγραμμα - πίνακα το οποίο αποτελεί ακριβές αντίγραφο του σχεδίου πολιτικού Μηχανικού Χαρικλ. Μπελίτσου και το οποίο θεωρήθηκε για τη Δ/ση Γηπέδων του ΟΣΚ από τον Τοπογράφο Μηχανικό Γεώργιο Μορφόπουλο.

Στην έκταση που απαλλοτριώνεται προβάλλουν δικαιώματα κυριότητας οι: Λιανός Γεώργιος του Χρήστου και Λιανός Δημήτριος του Χρήστου.

Η απαλλοτρίωση κηρύσσεται υπέρ, και με δαπάνη του Οργανισμού Σχολικών Κτιρίων.

Η απόφαση αυτή να δημοσιευθεί στην Εφημερίδα της Κυβερνήσεως.

Αθήνα, 16 Μαρτίου 1995

ΟΙ ΥΠΟΥΡΓΟΙ

ΥΦΥΠ. ΟΙΚΟΝΟΜΙΚΩΝ
ΔΗΜ. ΓΕΩΡΓΑΚΟΠΟΥΛΟΣ

ΕΘΝΙΚΗΣ ΠΑΙΔΕΙΑΣ & ΘΡΗΣΚΕΥΜΑΤΩΝ
Φ. ΠΕΤΣΑΛΝΙΚΟΣ

Αριθ. 1100784/6219π.ε./0010 (3)
Αναγκαστική απαλλοτρίωση ακινήτων για τη διάνοιξη της Εγνατίας οδού, τμήμα Δερβένι - Νυμφόπετρα (παραλλαγή Π2) Ανάληψη - Νυμφόπετρα α) παραλλαγή Ευαγγελισμού χ.θ. 2 + 340 - χ.θ. 10 + 135 και β) παραλλαγή Νυμφόπετρας χ.θ. 16 + 400 - 17 + 510.

ΟΙ ΥΠΟΥΡΓΟΙ
ΟΙΚΟΝΟΜΙΚΩΝ ΚΑΙ
ΠΕΡΙΒΑΛΛΟΝΤΟΣ, ΧΩΡΟΤΑΞΙΑΣ ΚΑΙ ΔΗΜ. ΕΡΓΩΝ

Έχοντας υπόψη:

1. Τις διατάξεις του Ν.Δ/τος 797/1971 «περί αναγκαστικών απαλλοτριώσεων» σε συνδυασμό με τις διατάξεις του Β.Δ/τος 139/1971 «περί της αρμοδιότητας των Νομαρχών προς κήρυξιν αναγκαστικών τινών απαλλοτριώσεων».
 2. Τις διατάξεις του άρθρου 23 του από 25 Νοεμβρίου 1929 Διατάγματος «περί κωδικοποίησης των περί κατασκευής και συντηρήσεως οδών κειμένων διατάξεων».
 3. Τις διατάξεις του άρθρου 1 του Ν.653/1977 «περί υποχρεώσεως των παροδίων ιδιοκτητών διά την διάνοιξη Εθνικών οδών κ.λ.π.», όπως συμπληρώθηκαν με τις παρ. 9 και 10 του άρθρου 62 του Ν.947/1979 και την παρ. 4 του άρθρου Ν.960/1979, για την εκτέλεση των οποίων εκδόθηκε το Π.Δ. 929/1979, καθώς και τις διατάξεις της παρ. 14 του άρθρου 4 του κεφ. Β του Ν.2052/1992.
 4. Τις διατάξεις του άρθρου 34 του Ν.2040/1992.
 5. Την αριθ. 36430/24.1.1995 κοινή Υπουργική απόφαση, σχετικά με έγκριση περιβαλλοντικών όρων για την Εγνατία οδό, Τμήμα κόμβος Δερβενίου - Νυμφόπετρα.
 6. Την ΥΠ.123/15.7.1994 (ΦΕΚ 550/1994 τ.Β') απόφαση του Πρωθυπουργού, σχετικά με ανάθεση αρμοδιοτήτων στον Αναπληρωτή Υπουργό Περιβάλλοντος, Χωροταξίας και Δημ. Έργων Κ. Γείτονα.
 7. Την 1026431/268/0006Α/2.3.94 (ΦΕΚ 154/7.3.94 τ.Β') κοινή απόφαση του Πρωθυπουργού και του Υπουργού Οικονομικών, σχετικά με την ανάθεση αρμοδιοτήτων στους Υφυπουργούς Οικονομικών, αποφασίζουμε:
- Κηρύσσουμε την αναγκαστική απαλλοτρίωση, για λόγους δημόσιας ωφέλειας και ειδικότερα για τη διάνοιξη της Εγνατίας οδού, τμήμα Δερβένι - Νυμφόπετρα (παραλλαγή Π2) Ανάληψη - Νυμφόπετρα α) παραλλαγή Ευαγγελισμού χ.θ. 2 + 340 - χ.θ. 10 + 135 και β) παραλλαγή Νυμφόπετρας χ.θ. 16 + 400 - χ.θ. 17 + 510, έκτασης συνολικού εμβαδού 463.319 τ.μ., που βρίσκεται στο νομό Θεσσαλονίκης και εικονίζεται με κλίμακα 1:1.000 στα με αριθ. Σχεδίων ΟΡΠ-Κ-1, 2, 3 /Απρίλιος 1994 (παραλλαγή Ευαγγελισμού) και ΟΡΠ-Κ-1/Απρίλιος 1994 (παραλλαγή Νυμφόπετρας) κτηματολογικά διαγράμματα και στους αντίστοιχους κτηματολογικούς πίνακες, της Διεύθυνσης Δ12/Τμήμα Δ του Υπουργείου Περιβάλλοντος, Χωροταξίας και Δημοσίων Έργων, τα οποία, έχει συντάξει ο Δ. Κωτούζας και έχει θεωρήσει ο αρμόδιος Διευθυντής του ΥΠΕΧΩΔΕ Κ. Δεσύπρης στις 14.4.1994.

Στην έκταση που απαλλοτριώνεται δεν περιλαμβάνονται οι εκτάσεις εκείνες οι οποίες στα κτηματολογικά στοιχεία φέρονται ότι ανήκουν στο Ελληνικό Δημόσιο.

Στην έκταση που απαλλοτριώνεται προβάλλουν δικαιώματα κυριότητας οι: 1) Λαμπρινίδης Αλέξανδρος, 2) Κουντουρίδης Ελευθέριος κ.λ.π.

Η απαλλοτρίωση κηρύσσεται υπέρ του Δημοσίου και με δαπάνη: α) Του Δημοσίου που θα αντιμετωπιστεί από τις πιστώσεις του προγράμματος Δημοσίων Επενδύσεων για έργα οδοποιίας, αρμοδιότητας της Γενικής Γραμματείας Δημοσίων Έργων (αριθμός έργου 9171546, ΣΑΕ 071/2) και β) των παρόδων ιδιοκτητών που ωφελούνται με τις προϋποθέσεις του νόμου, χαρακτηρίζεται δε ως κατεπείγουσα.

Η απόφαση αυτή να δημοσιευθεί στην Εφημερίδα της Κυβερνήσεως.

Αθήνα, 16 Μαρτίου 1995

ΟΙ ΥΠΟΥΡΓΟΙ

ΥΦΥΠΟΥΡΓΟΣ

ΑΝΑΠΛΗΡΩΤΗΣ

ΟΙΚΟΝΟΜΙΚΩΝ

ΠΕΡΙ/ΝΤΟΣ, ΧΩΡ/ΕΙΑΣ & ΔΗΜ. ΕΡΓΩΝ

ΔΗΜ. ΓΕΩΡΓΑΚΟΠΟΥΛΟΣ

Κ. ΓΕΙΤΟΝΑΣ

ΠΟΛΕΟΔΟΜΙΑ

ΑΠΟΦΑΣΕΙΣ

Αριθ. 7747/318

(4)

Τροποποίηση του ρυμοτομικού σχεδίου του Δήμου Βουλιαγμένης Αττικής στο Ο.Τ. 100 - 101 με τον χαρακτηρισμό τμήματός του ως χώρου κοινοχρήστου πρασίνου.

Ο ΝΟΜΑΡΧΗΣ ΑΝΑΤ. ΑΤΤΙΚΗΣ

Έχοντας υπόψη:

1. Τις διατάξεις του Ν.Δ/τος της 17.7.1923 όπως μετα-

γενέστερα τροποποιήθηκαν και συμπληρώθηκαν και ειδικότερα τα άρθρα 3 και 70.

2. Τις διατάξεις του Α.Ν. 314/1968 (Φ.Ε.Κ. 47/Α') όπως τροποποιήθηκαν με το υπ' αριθ. 1018/71 Ν.Δ/γμα (Φ.Ε.Κ. 220/Α) και με την παραγρ. 3 του άρθρου 34 του Ν.1577/85 (Φ.Ε.Κ. 210/Α).

3. Τις διατάξεις του υπ' αριθ. 183/86 Π.Δ/το (Φ.Ε.Κ. 70/Α).

4. Την εγκύκλιο ΔΤΕ/6/43511/161/55/13.6.88 του Υ.ΠΕ.ΧΩ.Δ.Ε. «περί οδηγίες και προδιαγραφές για τροποποιήσεις κ.λ.π. ρυμοτομικών σχεδίων».

5. Τις με αριθ. 177/93 και 32/94 αποφάσεις του Δήμου Βουλιαγμένης.

6. Την από 3.11.94 γνωμοδότηση του ΣΧΟΠ Νομαρχίας Πειραιά (αρι. πρακ. 35).

7. Τους Ν. 2218/94, 2240/94 και 2273/94.

8. Το Ν.2297/95 (Φ.Ε.Κ. 50Α/95), αποφασίζουμε:

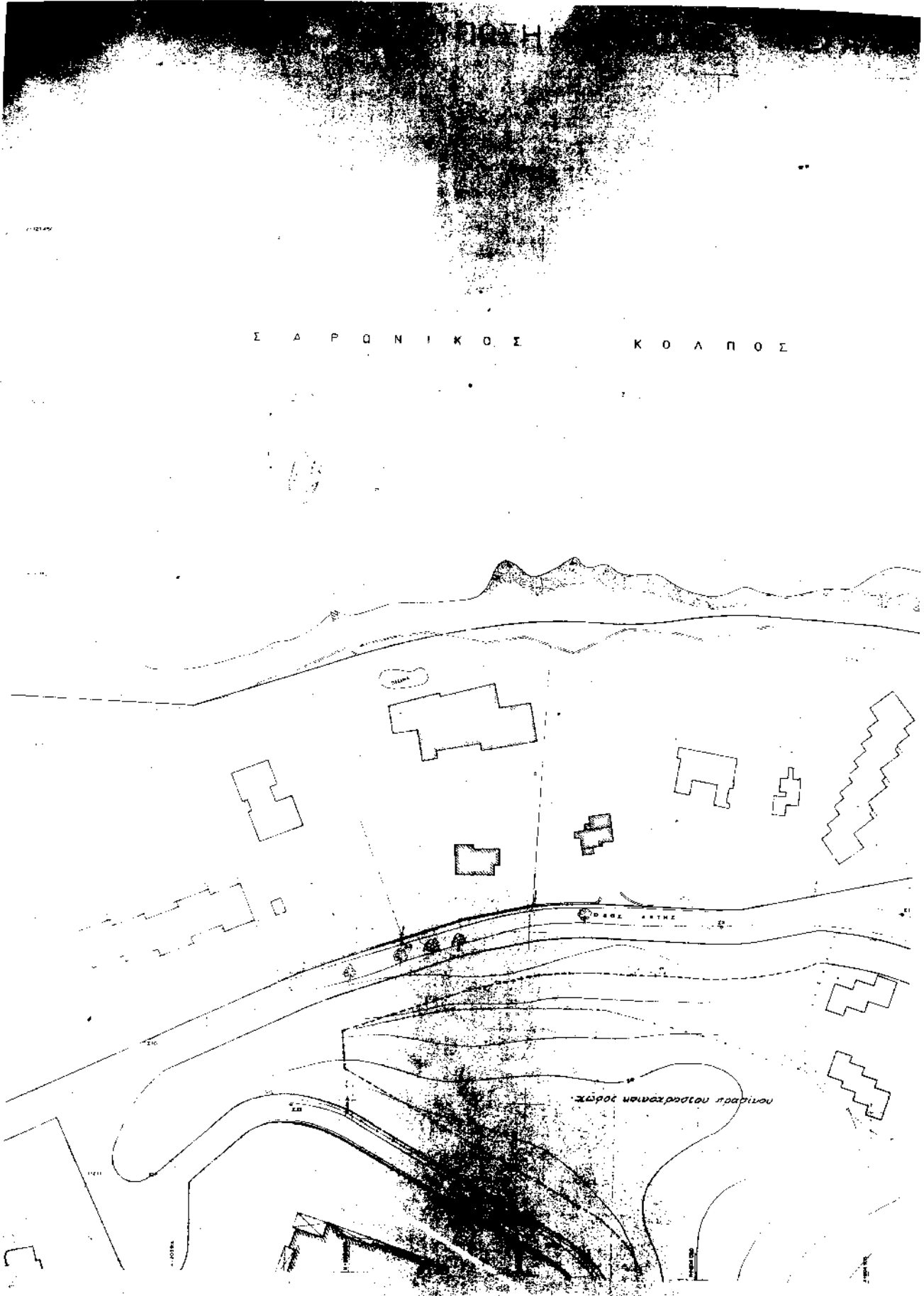
Εγκρίνεται η τροποποίηση του ρυμοτομικού σχεδίου του Δήμου Βουλιαγμένης στο Ο.Τ. 100 - 101 με το χαρακτηρισμό του σαν χώρο κοινοχρήστου πρασίνου εκτός του τμήματος της ιδιοκτησίας 20 όπως ειδικότερα σημειώνεται στο συνημμένο της απόφασης αυτής τοπογραφικό.

Από τις διατάξεις αυτής της απόφασης προκύπτουν δαπάνες σε βάρος του προϋπολογισμού του Δήμου το ύψος της οποίας δεν μπορεί να προσδιοριστεί.

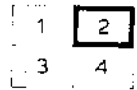
Η απόφαση αυτή να δημοσιευθεί στην Εφημερίδα της Κυβερνήσεως.

Αγ. Παρασκευή, 9 Μαρτίου 1995

Ο Περιφερειακός Δ/ντής
Ν. ΠΕΡΚΙΖΑΣ

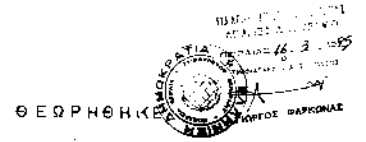


ΑΛΟΥ ΚΑΒΟΥΡΙΟΥ κλ. 1:500




2


Τ.Υ.Α.Β. ΑΠΡ/10/Ε 993
Ο ΜΗΧΑΝΙΚΟΣ



Ο ΔΙΕΥΤΗΣ Τ.Υ.Α.Β.
ΝΟΜΑΡΧΙΑ ΠΕΙΡΑΙΑ
ΣΥΜΠΛΗΡΩΣΗ ΚΑΙ ΕΚΚΑΘΑΡΙΣΗ
ΠΕΡΙ ΤΕΧΝΟΛΟΓΙΑΣ ΚΑΙ ΚΑΤΑΣΤΑΣΗΣ
ΠΡΟΒΛΕΠΟΜΕΝΗΣ ΑΝΤΙΣΤΗΝΣΗΣ
ΚΑΙ ΑΝΤΙΣΤΗΝΣΗΣ
9 3- 485
Ν. ΟΥΡΚΑΝΟΣ



Υ ΚΑΒΟΥΡΙΟ



1	2
3	4

ΝΟΜΑΡΧΙΑ ΠΕΛΛΗΝΗΣ
ΣΥΜΦΩΝΑ ΜΕ ΤΟ Α.Π. 7727/318/85 ΑΠΟΦΑΣΗ
ΓΙΑ ΤΟ ΚΑΤΑΧΩΡΗΣΗ ΤΟΥ Δ.Τ.Σ.
ΣΥΜΦΩΝΑ ΜΕ ΤΟ Α.Π. 100-10/85
ΥΠΟΧΡΩΣΗ ΤΩΝ ΟΙΚΟΝΟΜΩΝ ΤΩΝ
ΕΝΩΝΙΩΝ ΤΩΝ ΟΙΚΟΝΟΜΩΝ ΤΩΝ
ΑΝΤΙΣΤΑΜΩΝ 9-3 1985
ΤΥΠΟΣ
Α.Π. 100-10/85
ΤΥΠΟΣ
Α.Π. 100-10/85

ΘΕΩΡΗΘΗΚΕ
Ο Δ/ΝΤΗΣ ΤΥΔΒ

ΠΑΡΕΛΑΒΟΝΤΟΣ ΕΠΙΣΤΑΣΙΑΣ
ΑΝΚΕΣ ΑΝΤΙΣΤΑΜΩΝ
ΠΕΡΙΛΗΨΗ 16.3 - 1985
ΜΗΧΑΝΙΚΟΣ Α. ΤΑΧΑΤΟΣ
ΕΠΙΣΤΑΣΙΑΣ ΟΙΚΟΝΟΜΩΝ

Α Π Ο Σ

ΤΥΔΒ ΑΠΡΙΛΙΟΣ 1989
Ο ΜΗΧΑΝΙΚΟΣ

ΑΝΑΚΟΙΝΩΣΕΙΣ

(5)

Ανακοίνωση παρακατάθεσης αποζημίωσης ρυμοτομούμενων προσκυρούμενων ιδιοκτησιών για διάνοιξη οδού στο Δήμο Δράμας.

Με το υπ' αριθμ. 33899/17.3.95 γραμμάτιο συστάσεως παρακαταθήκης του Γραφείου Παρακαταθηκών και Δανείων Δράμας, κατατέθηκε από μένα τον Παύλο Καραγκισούρογλου του Γεωργίου, κάτοικο Δράμας (τέρμα Ιπποκράτους) υπέρ των

- 1) Ευγένιου Χουρμουζιάδη του κων/νου,
- 2) Θεοχάρη Χουρμουζιάδη του Κων/νου,
- 3) Κων/νου Χουρμουζιάδη του Αθανασίου,
- 4) Ευανθίας συζ. Λάζαρου Πασχαλίδη, το γένος Αθ. Χουρμουζιάδη και

5) Βάιας χήρας Αθανασίου Χουρμουζιάδη, κατοίκων Δράμας, το ποσό του 1.083.500 δρχ., ως φαινομένων ιδιοκτητών της υπ' αριθμ. «6» ιδιοκτησίας (κληρονόμων Χουρμουζιάδη) δικαιουμένων την άνω αποζημίωση, η οποία καθορίστηκε με την υπ' αριθμ. 100/1993 απόφαση του Μον/λούς Πρωτοδικείου Δράμας και η οποία προσδιόρισε προσωρινά τιμή μονάδας για την άνω ιδιοκτησία σε εκτέλεση της υπ' αριθμ. 2/1989 πράξης προσκύρωσης-

τακτοποίησης και αναλογισμού του Τ.Π.Π.Ε. της Νομαρχίας Δράμας, κυρωθείσα με την υπ' αριθμ. 1894/89 απόφαση του Νομάρχη Δράμας, ύψους 25.000 δρχ. το κ.μ. για το προσκυρούμενο τμήμα εμβαδού 15,50 τ.μ. και 12.000 δρχ. το τ.μ. για το ρυμοτομούμενο τμήμα εμβαδού 58 τ.μ.

Επίσης με το υπ' αριθμ. 33900/17.3.95 γραμμάτιο συστάσεως παρακαταθήκης του ίδιου ταμείου, κατατέθηκε από μένα υπέρ της Άννας Ακριβού του Αθανασίου, κατοίκου Δράμας, το ποσό των 2.400 δρχ. ως φαινομένης κυρίας της υπ' αριθμ. «8» ιδιοκτησίας, δικαιουμένης της άνω αποζημίωσης, η οποία καθορίστηκε με ίδια ως άνω απόφαση του Πρωτοδικείου Δράμας και η οποία προσδιόρισε προσωρινά τιμή μονάδας για την άνω ιδιοκτησία σε εκτέλεση της ίδιας ως άνω πράξης, ύψους 12.000 δρχ. ανά τ.μ. για ρυμοτούμενο τμήμα 0,20 τ.μ.

Τα άνω γραμμάτια κατατέθηκαν από μένα στη συμβολαιογράφο Δράμας Αφρ. Μοναστηριώτη, η οποία συνέταξε την υπ' αριθμ. 4508/17.3.95 πράξη συστάσεως παρακαταθήκης.

Η απόφαση αυτή να δημοσιευθεί στην Εφημερίδα της Κυβερνήσεως.

(Αριθ. διπλ. εισπρ. ΔΟΥ Αθηνών 6057213/24.3.95).

Δράμα, 17 Μαρτίου 1995

Ο Πληρ. Δικηγόρος

ΚΩΝ/ΝΟΣ ΚΥΡΙΑΖΗΣ-ΚΗΠΟΥΡΟΣ