



ΕΦΗΜΕΡΙΣ ΤΗΣ ΚΥΒΕΡΝΗΣΕΩΣ

ΤΗΣ ΕΛΛΗΝΙΚΗΣ ΔΗΜΟΚΡΑΤΙΑΣ

ΤΕΥΧΟΣ ΤΕΤΑΡΤΟ

Αρ. Φύλλου 324

7 Απριλίου 1993

ΠΕΡΙΕΧΟΜΕΝΑ

ΑΝΑΔΑΣΩΣΕΙΣ

ΑΠΟΦΑΣΕΙΣ

- Κήρυξη αναδασωτέας έκτασης 6,069 στρεμ., στη θέση «Λυγιά ή Λυγαριά» περιοχής Δήμου Ηγουμενίτσας Ν. Θεσπρωτίας. 1
- Κήρυξη αναδασωτέας έκτασης 4,974 στρεμ., στη θέση «Λυγιά ή Λυγαριά» περιοχής Δήμου Ηγουμενίτσας Ν. Θεσπρωτίας. 2

ΠΟΛΕΟΔΟΜΙΑ

ΑΠΟΦΑΣΕΙΣ

- Αλλαγή χρήσης γης σε υπό παραχώρηση δημόσια δασική έκταση στον Νομό Γρεβενών. 3
- Τροποποίηση ρυμοτικού σχεδίου στο ΟΤ 28B του Δήμου Βουλιαγμένης. 4

ΑΝΑΔΑΣΩΣΕΙΣ

ΑΠΟΦΑΣΕΙΣ

- Αριθ. 827 (1)
- Κήρυξη αναδασωτέας έκτασης 6,069 στρεμ., στη θέση «Λυγιά ή Λυγαριά» περιοχής Δήμου Ηγουμενίτσας Ν. Θεσπρωτίας.

Ο ΝΟΜΑΡΧΗΣ ΘΕΣΠΡΩΤΙΑΣ

Έχοντας υπόψη:

1. Τις διατάξεις για διοικητική αποκέντρωση Ν.

3200/55 και Ν.Δ. 532/70.

2. Τις διατάξεις του άρθρου 117 παρ. 3 του Συντάγματος.

3. Τις διατάξεις του Ν. 998/79 «περί προστασίας των δασών κ.λπ. και ειδικότερα:

α) του άρθρου 41 παρ. 1, β) του άρθρου 38 παρ. 1,

4. Τις διαταγές του Υπουργείου Γεωργίας:

α) 160417/1180/8.7.80, β) 182447/3049/24.9.80

5. Το γεγονός ότι η παραπάνω Δημόσια Δασική έκταση απομιλώθηκε παράνομα και έχει ανάγκη αποκατάστασης της καταστραφείσης Δασικής βλάστησης.

6. Την από 17.3.93 εισήγηση πρόταση του Αναπλ. Δ/ντή Δασών, αποφασίζουμε:

Κηρύσσουμε αναδασωτέα με σκοπό την με φυσική αναγέννηση και αποκατάσταση της καταστραφείσης Δασικής βλάστησης την Δημόσια Δασική έκταση, εμβαδού 6,069 στρεμμάτων, που βρίσκεται στη θέση «Λυγιά ή Λυγαριά» Ηγουμενίτσας και προσδιορίζεται από τα στοιχεία (ΑΒΓΔΕΖΗΘΙΑ) και έχει όρια:

Ανατολικά: Με Δημόσιες Δασικές εκτάσεις

Δυτικά: Με Θάλασσα

Νότια: Με Δημόσια Δασική έκταση.

Βόρεια: Με Δημόσια Δασική έκταση.

Η απόφαση αυτή να δημοσιευθεί στην Εφημερίδα της Κυβερνήσεως.

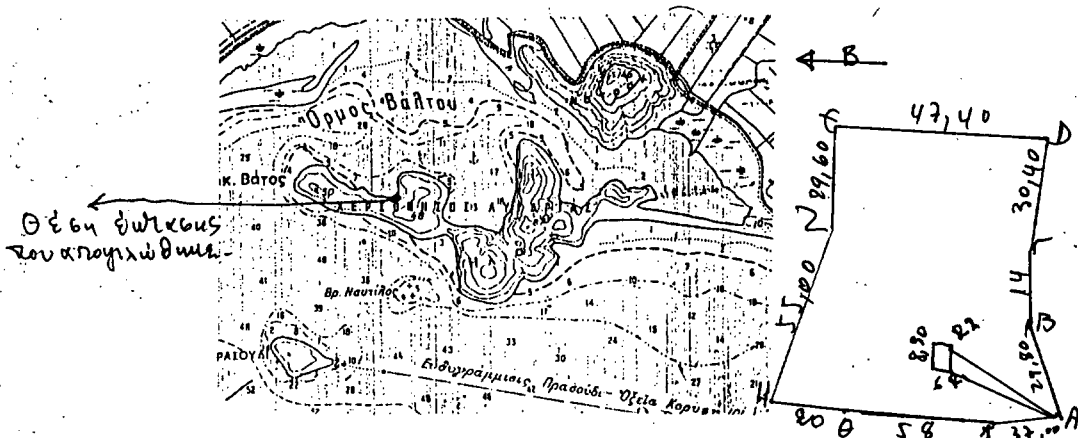
Ηγουμενίτσα, 18 Μαρτίου 1993

Ο Νομάρχης
ΧΑΡΙΛΑΟΣ ΦΡΑΓΚΟΥΛΗΣ

ΝΟΜΑΡΧΙΑ ΘΕΣΠΡΩΤΙΑΣ
Δ) ΝΣΗ ΔΑΣΩΝ

Αυτήν των
απόφαση Νομάρχη Θεσπρωτίας -

Απόβλεμμα από το φύλλο χαρτί «ΣΑΓΙΑΔΑΣ» έτος 1960.
από την κορυφή της δημόσιας δασικής έκτασης έκτασης 6,069 έμβα-
λων στην θέση «Αυτιά ή Αυτάρτζ» Ηφουμνίτζας που απογλώθι-
θηκε με την κτηνοτροφία που κηρύσσεται αναδασωτική -



Θέση έκτασης που απογλώθιθηκε

Θεωρείται

Ημερομηνία 18 Μαΐου 1993
Ο Νομάρχης

Χαρίλαος Φραγκούλης

Ο Διευτήρ Δάσων κ.

Αθανάσιος Γκάντζις
Δασολόγος ΠΕ 2
Εισηγητής Α

Ημερομηνία 15-3-93

Ο Εισηγητής
ΜΙΧΑΗΛ ΧΡ. ΚΟΚΚΟΡΗΣ
ΤΕΧΝ. ΔΑΣΟΠΟΝΙΑΣ
ΤΜΧΜΑΤΑΡΧΗΣ Α.

Αριθ. 828

(2)

Κήρυξη αναδασωτέας έκτασης 4,974 στρεμ., στη θέση «Λυγιά ή Λυγαριά» περιοχής Δήμου Ηγουμενίτσας Ν. Θεσπρωτίας.

Ο ΝΟΜΑΡΧΗΣ ΘΕΣΠΡΩΤΙΑΣ

Έχοντας υπόψη:

- 1. Τις διατάξεις για διοικητική αποκέντρωση Ν. 3200/55 και Ν.Δ. 532/70.
- 2. Τις διατάξεις του άρθρου 117 παρ. 3 του Συντάγματος.
- 3. Τις διατάξεις του Ν. 998/79 «περί προστασίας των δασών κ.λπ. και ειδικότερα:
 - α) του άρθρου 41 παρ. 1, β) του άρθρου 38 παρ. 1,
- 4. Τις διαταγές του Υπουργείου Γεωργίας:
 - α) 160417/1180/8.7.80, β) 182447/3049/24.9.80
- 5. Το γεγονός ότι η παραπάνω Δημόσια Δασική έκταση αποσιλώθηκε παράνομα με σκοπό την καταπάτηση και έχει ανάγκη αποκατάστασης.

6. Την από 17.3.93 εισήγηση πρόταση του Αναπλ. Δ/ντή Δασών, αποφασίζουμε:

Κηρύσσουμε αναδασωτέα με σκοπό την με φυσική αναγέννηση και αποκατάσταση της κατατραφείσας Δασικής βλάστησης την Δημόσια Δασική έκταση, εμβαδού 4,974 στρεμμάτων, που βρίσκεται στη θέση «Λυγιά ή Λυγαριά» Ηγουμενίτσας και προσδιορίζεται από τα στοιχεία (ΑΒΓΔΕΖΑ) έχει όρια:

Ανατολικά: Με Δημόσιες Δασικές εκτάσεις

Δυτικά: Με Δημόσιες Δασικές εκτάσεις

Νότια: Με Δημόσιες Δασικές εκτάσεις

Βόρεια: Με Δημόσιες Δασικές εκτάσεις

Η απόφαση αυτή να δημοσιευθεί στην Εφημερίδα της Κυβερνήσεως.

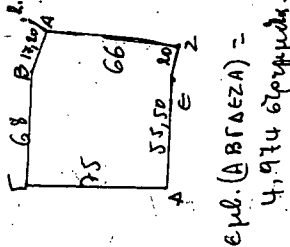
Ηγουμενίτσα, 18 Μαρτίου 1993

Ο Νομάρχης
ΧΑΡΙΛΑΟΣ ΦΡΑΓΚΟΥΛΗΣ

Ανήκει στον Νομό Θεσπρωτίας

Από έγκριση από το φύλλο χάρτη «ΣΑΓΙΑΔΑ» στο οποίο είναι μονιφύκη η έκταση που αποσιλώθηκε. Παρ'ότι με τον Ν. 998/79 είναι αναδασωτέα με τον βρειωμένο επιβόσκον Λυγιά ή Λυγαριά» κ.λπ. 481765.

ΝΟΜΑΡΧΙΑ ΘΕΣΠΡΩΤΙΑΣ
ΔΙΝΣΗ ΔΑΣΩΝ



Εισήγηση

15-3-93

ΜΑΡΤΙΟΥ 1993

Ο Νομάρχης

ΧΑΡΙΛΑΟΣ ΦΡΑΓΚΟΥΛΗΣ

ΜΙΧΑΛΗΣ ΧΡ. ΚΟΚΚΟΡΗΣ
ΤΕΧΝ. ΔΙΕΥΘΥΝΤΗΣ
ΤΜΗΜΑΤΑ ΧΤΕ Α'

Αποκατάσταση Γκαρτίδος
Δασολόγος ΕΠΕ 2
Εισηγητής Α'

Αριθ. 1187500/1419/92

(4)

Τροποποίηση ρυμοτοτικού σχεδίου στο ΟΤ 28B του Δήμου Βουλιαγμένης.

Ο ΝΟΜΑΡΧΗΣ ΠΕΙΡΑΙΑ

Έχοντας υπόψη:

1. Το Ν.Δ/γμα της 17.7/16.8.1923
2. Την παρ. 2 του άρθ. 4 του Ν. 622/77
3. Το Π.Δ/γμα 183/9.5.86 (ΦΕΚ 70/Α/5.6.86)
4. Το Ν.Δ/γμα 1147/72 «περί Διοικήσεως Μείζονος

Πρωτεύουσας».

5. Την εγκ. με αρ. Λ7/13.1/17/11.12.72
6. Το Π.Δ/γμα 910/77 «περί Οργανισμού Υ.Δ.Ε.».
7. Τον Ν. 1032/80 «περί ΥΧΟΠ».
8. Τον Ν. 1558/85 «περί Κυβερνήσεως και Κυβερνητικών οργάνων» αρθ. 24 παρ. 1.
9. Τους Ν. 1232/82 και 1235/82
10. Την Υπουργική Απόφαση 7524/1151/83 (ΦΕΚ 77/Β/83).
11. Το από 20.4.51 (ΦΕΚ 121Δ/51) Δ/γμα ρυμοτομίας

με το οποίο εγκρίθηκε το ρυμ. σχέδιο της περιοχής.

12. Την 142/92 απόφαση του Δημ. Συμβουλίου Βουλιαγμένης.

13. Την γνωμοδότηση του Ν.Σ. ΠΕΧΩΔΕ από την συνεδρίαση της 17.2.92 πρακτ. 45, αποφασίζουμε:

Εγκρίνεται η τροποποίηση του εγκεκριμένου ρυμ. σχεδίου του Δήμου Βουλιαγμένης με χαρακτηρισμό του τμήματος με στοιχεία (Α-Β-Γ-Δ-Ε-Α) στο ΟΤ 28B σε χώρο κοινοχρήστου πράσινου όπως φαίνεται και στο τοπογραφικό που συνοδεύει την παρούσα.

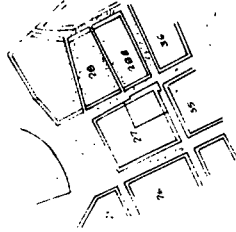
Κάλυψη δαπάνης: Από τις διατάξεις αυτής της απόφασης προκαλείται δαπάνη σε βάρος του προϋπολογισμού του Δήμου Βουλιαγμένης το ύψος της οποίας δεν μπορεί να προσδιορισθεί.

Η απόφαση αυτή να δημοσιευθεί στην Εφημερίδα της Κυβερνήσεως.

Πειραιάς, 17 Φεβρουαρίου 1993

Ο Νομάρχης
Π. ΓΥΦΤΟΥΛΑΣ

Αρτοποιία που εφευρέθηκε
 στην Ελλάδα 3000 χρόνια πριν



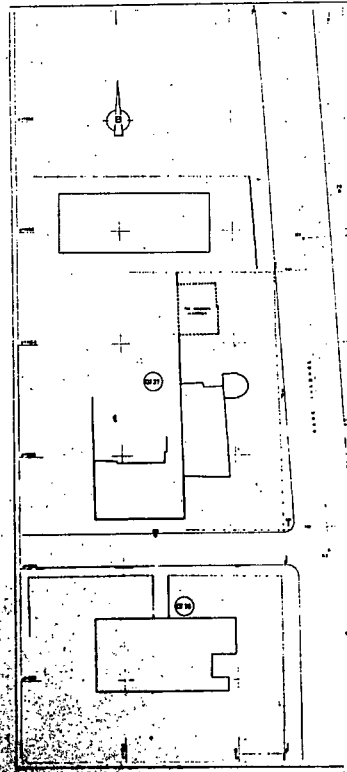
Βεβαίωση

Βεβαιώνεται η ακεραιότητα των εφευρεμάτων πλ. κατ. στ. που
 εφευρέθηκαν με προνόμιο και κοινό χρόνο αιτήσεως σύμφωνα

με τα διαβιβαστά:

20/4/1991	ΦΕΚ 1214/91
6/6/1992	" 1066/92
17/1/1993	" 144/93
14/1/1966	" 252/66
7/9/1981	" 5212/81
11/5/1983	" 1104/83

ΥΠΟΥΡΓΕΙΟ ΠΑΙΔΕΙΑΣ ΚΑΙ ΘΡΗΣΚΕΥΜΑΤΩΝ



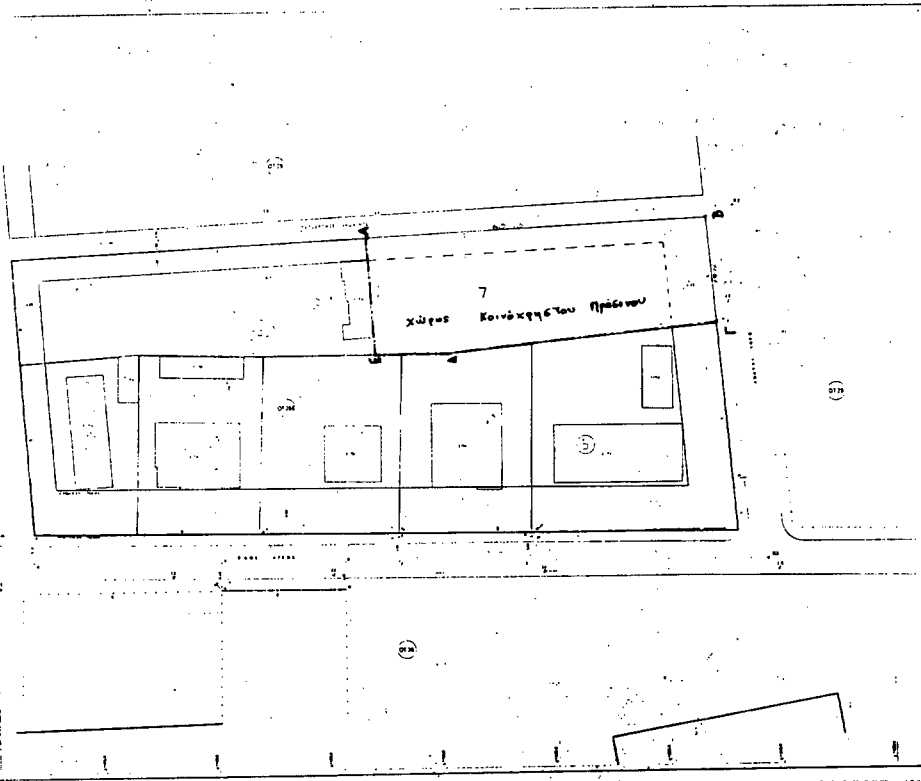
Όροι βεβαίωσης
 Δ/μια 20-2-69 ΦΕΚ 324/69
 1-0-90 ΦΕΚ 4621/90
 Παραμίσθια προ 23-3-65 προ 24-2-91
 Π = 16 μ. Π = 12 μ.
 Ε = 1800 μ. Ε = 600 μ.
 ΚΣ 20% ΚΣ 25% ΚΣ 20% ΚΣ 25% ΚΣ 25% ΚΣ 25%
 ΚΣ 20% ΚΣ 25% ΚΣ 20% ΚΣ 25% ΚΣ 25% ΚΣ 25%
 Συντελεστής Βεβαίωσης 0,50
 Ίσως ισχύει και στην κατάσταση
 Δελ. Π.25/92
 Ουκ αντιστοιχεί
 5/9/85

Βεβαίωση

Ημερομηνία Βεβαίωσης: 10/10/92
 Αριθμός Βεβαίωσης: 10/10/92
 Ο Διευθυντής της Διεύθυνσης Περιφέρειας
 Αθήνας



ΠΕΡΙΦΕΡΕΙΑ ΠΕΙΡΑΙΑΣ
 ΔΙΕΥΘΥΝΣΗ ΠΕΡΙΦΕΡΕΙΑΣ
 ΔΙΕΥΘΥΝΣΗ ΠΕΡΙΦΕΡΕΙΑΣ
 ΠΕΡΙΦΕΡΕΙΑ ΠΕΙΡΑΙΑΣ
 ΑΡΙΘΜΟΣ ΒΕΒΑΙΩΣΗΣ: 10/10/92
 ΗΜΕΡΟΜΗΝΙΑ: 10/10/92
 Ο ΔΙΕΥΘΥΝΤΗΣ
 Π. Γ. ΠΑΠΑΔΟΠΟΥΛΟΣ



<p>Δημος Βουλιαγμένης τεχνική υπηρεσία</p>	
<p>Τροποποίηση ρυμοτομικού σχεδίου Δήμου Βουλιαγμένης (ατ. 206)</p>	
<p>Θέμα: Τροποποίηση ρυμοτομικού σχεδίου Βουλιαγμένης με αποκατακρίσιμη τμήματος οικοδομικού τετραγώνου από οικοδομήσιμα σε χώρο πρασίνου</p>	
<p>υπόψη 1:500</p>	<p>Μάιος 1992</p>
<p>Ο συντάξας Θεωρήθηκε</p>	

- Συντάκτης: Διεύθυνση
1. Διευθυντής Περιφέρειας Αθήνας
 2. Κοινοβούλιο
 3. Γενικός Γραμματέας
 4. Διευθυντής
 5. Διευθυντής
 6. Διευθυντής
 7. Διευθυντής

ΕΘΝΙΚΟ ΤΥΠΟΓΡΑΦΕΙΟ

Εκδίδει την ΕΦΗΜΕΡΙΔΑ ΤΗΣ ΚΥΒΕΡΝΗΣΕΩΣ από το 1833

Διεύθυνση : Καποδιστρίου 34
 Ταχ. Κώδικας : 104 32
 TELEX : 22.3211 YPET GR
 FAX : 5234312

Οι υπηρεσίες του **ΕΘΝΙΚΟΥ ΤΥΠΟΓΡΑΦΕΙΟΥ**
 λειτουργούν καθημερινά από 8.00' έως 13.00'

ΧΡΗΣΙΜΕΣ ΠΛΗΡΟΦΟΡΙΕΣ

- * Πώληση ΦΕΚ όλων των Τευχών Σολωμού 51 τηλ.: 52.39.762
- * ΒΙΒΛΙΟΘΗΚΗ: Σολωμού 51 τηλ.: 52.48.188
- * Για φωτοαντιγραφα παλαιών τευχών στην οδό Σολωμού 51 τηλ.: 52.48.141
- * Τμήμα πληροφόρησης: Για τα δημοσιεύματα των ΦΕΚ Σολωμού 51 τηλ. 52.25.713 - 52.49.547

- * Οδηγίες για δημοσιεύματα Ανωνύμων Εταιρειών και ΕΠΕ τηλ.: 52.48.785
- Πληροφορίες για δημοσιεύματα Ανωνύμων Εταιρειών και ΕΠΕ τηλ.: 52.25.761

- * Αποστολή ΦΕΚ στην επαρχία με καταβολή της αξίας του δια μέσου Δημοσίου Ταμείου Για πληροφορίες: τηλ.: 52.48.320

Τιμές κατά τεύχος της ΕΦΗΜΕΡΙΔΑΣ ΤΗΣ ΚΥΒΕΡΝΗΣΕΩΣ:

Κάθε τεύχος μέχρι 8 σελίδες δρχ. 100. Από 9 σελίδες μέχρι 16 δρχ. 150, από 17 έως 24 δρχ. 200

Από 25 σελίδες και πάνω η τιμή πώλησης κάθε φύλλου (8σέλιδου ή μέρους αυτού) αυξάνεται κατά 50 δρχ.

Μπορείτε να γίνετε συνδρομητής για όποιο τεύχος θέλετε. Θα σας αποστέλλεται με το Ταχυδρομείο.

ΕΤΗΣΙΕΣ ΣΥΝΔΡΟΜΕΣ

Κωδικός αριθ. κατάθεσης στο Δημόσιο Ταμείο 2531

Κωδικός αριθ. κατάθεσης στο Δημόσιο Ταμείο 3512

Η ετήσια συνδρομή είναι:

α) Για το Τεύχος Α'	Δρχ.	15.000
β) » » » Β'	»	30.000
γ) » » » Γ'	»	10.000
δ) » » » Δ'	»	30.000
ε) » » » Αναπτυξιακών Πράξεων	»	20.000
στ) » » » Ν.Π.Δ.Δ.	»	10.000
ζ) » » » ΠΑΡΑΡΤΗΜΑ	»	5.000
η) » » » Δελτ. Εμπ. & Βιομ. Ιδ.	»	10.000
θ) » » » Αν. Ειδικού Δικαστηρίου	»	3.000
ι) » » » Α.Ε. & Ε.Π.Ε.	»	200.000
ια) Για όλα τα Τεύχη εκτός ΤΑΕ-ΕΠΕ	»	100.000

Ποσοστό 5% υπέρ του Ταμείου Αλληλοβοήθειας του Προσωπικού (ΤΑΠΕΤ)

Δρχ.	750
»	1.500
»	500
»	1.500
»	1.000
»	500
»	250
»	500
»	150
»	10.000
»	5.000

Πληροφορίες: τηλ. 52.48.320