



ΕΦΗΜΕΡΙΣ ΤΗΣ ΚΥΒΕΡΝΗΣΕΩΣ

ΤΗΣ ΕΛΛΗΝΙΚΗΣ ΔΗΜΟΚΡΑΤΙΑΣ

ΤΕΥΧΟΣ ΑΝΑΓΚΑΣΤΙΚΩΝ ΑΠΑΛΛΟΤΡΙΩΣΕΩΝ ΚΑΙ ΠΟΛΕΟΔΟΜΙΚΩΝ ΘΕΜΑΤΩΝ

Αρ. Φύλλου 63

21 Φεβρουαρίου 2007

ΠΕΡΙΕΧΟΜΕΝΑ

ΑΠΟΦΑΣΕΙΣ

- Κήρυξη αναγκαστικής απαλλοτρίωσης ακινήτων για το έργο: «Βελτίωση - διαπλάτυνση της Περιφερειακής Οδού Πόλεως Καρδίτσας στο τροποποιηθέν τμήμα από Χ.Θ. 0+000 έως Χ.Θ. 1+876,36».. 1
- Τροποποίηση εγκεκριμένου ρυμοτομικού σχεδίου στο Ο.Τ. Γ. 348 περιοχής «ΜΗΛΑΔΕΑΖΑ» Δήμου Βάρης..... 2
- Έγκριση όρων και περιορισμών δόμησης σε εκτός σχεδίου περιοχή σε τμήμα του υπ' αριθμ. 198 τεμαχίου αγροκτήματος «Παλαγιάς» ΑΔ1932 του Δήμου Αλεξ/πολης για την ανέγερση «Αθλητικών Εγκαταστάσεων»..... 3

ΔΙΟΡΘΩΣΕΙΣ ΣΦΑΛΜΑΤΩΝ

- Διόρθωση σφάλματος στην υπ' αριθμ. 61314/27.10.2006 απόφαση του Γενικού Γραμματέα Περιφέρειας Αττικής..... 4

ΑΠΟΦΑΣΕΙΣ

- Αριθμ. 519/Τκ (1)
Κήρυξη αναγκαστικής απαλλοτρίωσης ακινήτων για το έργο «Βελτίωση - διαπλάτυνση της Περιφερειακής Οδού Πόλεως Καρδίτσας στο τροποποιηθέν τμήμα από Χ.Θ. 0+000 έως Χ.Θ. 1+876,36».
- Ο ΓΕΝΙΚΟΣ ΓΡΑΜΜΑΤΕΑΣ ΠΕΡΙΦΕΡΕΙΑΣ ΘΕΣΣΑΛΙΑΣ
- Έχοντας υπόψη:
1. Τις διατάξεις του ν. 2882/2001 (ΦΕΚ 17/16.2.2001, τ.Α') «Κώδικας Αναγκαστικών Απαλλοτριώσεων Ακινήτων» όπως ισχύουν.
 2. Το ν. 2985/2002 (ΦΕΚ 18/4.2.2002 τ.Α') «Προσαρμογή των διατάξεων του Κώδικα Αναγκαστικών Απαλλοτριώσεων στο Σύνταγμα».
 3. Το ν. 2990/2002 (ΦΕΚ 30/21.2.2002 τ.Α') «Κύρωση της από 21 Δεκεμβρίου 2001 πράξης Νομοθετικού περιεχομένου - Αρμοδιότητα δικαστηρίων σε υποθέσεις αναγκαστικών απαλλοτριώσεων, φορολογικές και τελωνειακές ρυθμίσεις».
 4. Την υπ' αριθμ. 85153/22.11.2002 κοινή απόφαση Υπουργών Περιβάλλοντος, Χωροταξίας και Δημοσίων Έργων και Γεωργίας, με την οποία εγκρίθηκαν οι περιβαλλοντικοί

όροι του έργου «Νότια-Δυτική Παράκαμψη Καρδίτσας, Τμήμα Φαναριού - Τρικάλων», σύμφωνα με τις διατάξεις του ν. 1650/1986 και την υπ' αριθμ. 69269/5387/25.10.1990 κοινή υπουργική απόφαση (ΦΕΚ 67 Β').

5. Το γεγονός ότι τηρήθηκαν οι προβλεπόμενες προϋποθέσεις του άρθρου 3 και ειδικότερα των παραγράφων 3, 4 και 5 του ν. 2882/2001, ήτοι: α) Γνωμοδότηση της Δ/σης Γεωργικής Ανάπτυξης της Νομαρχιακής Αυτ/σης Καρδίτσας, β) Γνωμοδότηση του Δασαρχείου Καρδίτσας, γ) τοιχοκόλληση της ανακοίνωσης κήρυξης της απαλλοτρίωσης σε Δημοτικό κατάστημα του Δήμου Καρδίτσας και δημοσίευση της στις εφημερίδες «Νέος Αγών» που εκδίδεται στην Καρδίτσα, ώστε να λάβουν γνώση οι θιγόμενοι ιδιοκτήτες.

6. Την υπ' αριθμ. 161/ΔΕ/17.1.2007/ΔΙΣΧΑ/Περ/ρειας Θεσσαλίας βεβαίωση κάλυψης δαπάνης.

7. Το υπ' αριθμ. 138/31.1.2007 έγγραφο της Κτηματικής Υπηρεσίας Ν. Καρδίτσας, με το οποίο εισηγείται την κήρυξη της εν λόγω απαλλοτρίωσης κατά τις διατάξεις της § 1 του άρθρου 1 του ν. 2882/2001, αποφασίζουμε:

Κηρύσσουμε την αναγκαστική απαλλοτρίωση για λόγους δημόσιας ωφέλειας και ειδικότερα για το έργο: «Βελτίωση - διαπλάτυνση της Περιφερειακής Οδού Πόλεως Καρδίτσας στο τροποποιηθέν τμήμα από Χ.Θ.0+000 έως Χ.Θ. 1+876,36», έκτασης συνολικού εμβαδού 56.116,11 μ. που βρίσκεται στο Νομό Καρδίτσας και εικονίζεται με κλίμακα 1:500 στα από Οκτώβριο 2000 κτηματολογικά διαγράμματα και στους αντίστοιχους κτηματολογικούς πίνακες του Δήμου Καρδίτσας, τα οποία έχουν συνταχθεί από τον Τοπογράφο Μηχανικό Κων. Τσατσαρέλη, των αναδόχων μελετητών «Κων. Τσατσαρέλη - Ευαγ. Μουτσανίδη», και έχουν θεωρηθεί από το Δ/ντή της Δ/σης Δημοσίων Έργων Περιφέρειας Θεσσαλίας Κων/νο Φαλούτσο.

Στην έκταση που απαλλοτριώνεται προβάλλουν δικαιώματα κυριότητας οι: 1) Γεώργιος Νικολάου του Βασιλείου, 2) Δημήτριος Σαμπαλιώτης του Κωνσταντίνου, 3) Αντιγόνη Αλεξίου του Κωνσταντίνου, 4) Ιωάννης Καπούζας του Γεωργίου κ.λπ.

Στην έκταση που απαλλοτριώνεται δεν περιλαμβάνονται εκτάσεις που ανήκουν στο Δημόσιο.

Η απαλλοτρίωση κηρύσσεται υπέρ του Δημοσίου και με εκτιμώμενη δαπάνη 280.000 € που θα αντιμετωπισθεί από τις πιστώσεις της ΣΑΕΠ 0063 με εναρ. έργου 2006ΕΠ00630008, σε συνδυασμό με τις διατάξεις του ν. 653/1977 όπως ισχύουν.

Η απόφαση αυτή να δημοσιευθεί στην Εφημερίδα της Κυβερνήσεως.

Λάρισα, 2 Φεβρουαρίου 2007

Ο Γενικός Γραμματέας Περιφέρειας
ΦΩΤΙΟΣ ΓΚΟΥΠΑΣ

Αριθμ. 12375/1693/06 (2)

**Τροποποίηση εγκεκριμένου ρυμοτομικού σχεδίου στο
Ο.Τ. Γ. 348 περιοχής «ΜΗΛΑΔΕΖΑ» Δήμου Βάρης.**

Ο ΝΟΜΑΡΧΗΣ ΑΝΑΤΟΛΙΚΗΣ ΑΤΤΙΚΗΣ

Έχοντας υπ' όψη:

- Τις διατάξεις των άρθρων 32 και 39 του ν. 2218/1994, «περί ίδρυσης Νομαρχιακής Αυτοδιοίκησης, τροποποίηση διατάξεων για την πρωτοβάθμια αυτοδιοίκηση και την περιφέρεια και άλλες διατάξεις» (Φ.Ε.Κ. 90/τ.Α'/13.6.1994).

- Τις όμοιες του άρθρου 13 του ν. 1586/1986, όπως τροποποιήθηκε από το άρθρο 36 καθώς και τις διατάξεις της παρ. 18 του ίδιου άρθρου και νόμου παρ. 19 του ν. 2190/1994 «περί σύστασης ανεξάρτητης αρχής για την επιλογή προσωπικού και ρύθμιση θεμάτων διοίκησης» (Φ.Ε.Κ.28/τ.Α'/3.3.1994).

- Το Φ.Ε.Κ. 400/τ.Β'/1995, όπου δημοσιεύθηκε ο Οργανισμός Νομαρχιακής Αυτοδιοίκησης Ανατολικής Αττικής, όπως τροποποιήθηκε με την 102/11.7.05 απόφαση του Νομαρχιακού Συμβουλίου (Φ.Ε.Κ. τ.Β'/1068/28.7.2005).

- Τις διατάξεις του ν. 1337/1983, όπως τροποποιήθηκαν και συμπληρώθηκαν με το ν. 1512/1985, το ν. 1647/1986 και το ν. 1577/1985 (Φ.Ε.Κ. 210 τ.Δ'/18.12.1985).

- Το από 11.12.1989 π.δ/γμα (Φ.Ε.Κ. 756 τ.Δ'/29.12.1989) με το οποίο εγκρίθηκε η πολεοδομική μελέτη της περιοχής Μηλαδέζας και τμημάτων των περιοχών Δίλοφο, ΣΕΟ-Αλώνι και Καμίни της Κοινότητας νυν Δήμου Βάρης (Ν. Αττικής).

- Την υπ' αριθμ. 15077/3983/10.11.1997 απόφαση Νομάρχη Ανατολικής Αττικής με την οποία κυρώθηκε η υπ'

αριθμ. 1 πράξη εφαρμογής του Ρυμοτομικού σχεδίου στην περιοχή «Μηλαδέζα» Δήμου Βάρης.

- Την μεταγραφή της ανωτέρω κυρωμένης πράξης εφαρμογής στο Υποθηκοφυλακείο Κρωπίας (Τόμος 624, αριθ. 238).

- Τις υπ' αριθμ. 13/4.4.2000 και 18/8.1.2002 αποφάσεις Δημοτικού Συμβουλίου Βάρης και την υπ' αριθμ. 55/13.3.2006 επικαιροποίηση της 18/8.1.2002 απόφασης, που αφορούν στο θέμα.

- Την από 9.10.2006 εισήγηση του Τμήματος Χωροταξίας, Πολεοδομικών και Τοπογραφικών Σχεδίων και Εφαρμογών και την από 9.11.2006 γνωμοδότηση του Σ.Χ.Ο.Π. της Νομαρχιακής Αυτοδιοίκησης Ανατολικής Αττικής (συν. 19η. πρ. 5η) με το ίδιο θέμα.

- Το γεγονός, ότι η παρούσα τροποποίηση δεν επιβαρύνει το προϋπολογισμό του Δήμου, αποφασίζουμε:

Την τροποποίηση του εγκεκριμένου ρυμοτομικού σχεδίου στο Ο.Τ. Γ 348 περιοχής «Μηλαδέζα» του Δήμου Βάρης, ήτοι:

Την έγκριση της υφιστάμενης οδού στο Ο.Τ. Γ 348 (πλ. 5,0 μ.) με ταυτόχρονη επιβολή, καθ' όλο το μήκος της, 4μετρης πρασίας, όπως φαίνεται στο συνημμένο στην παρούσα τοπογραφικό διάγραμμα.

Η απόφαση αυτή με το συνημμένο τοπογραφικό να δημοσιευθεί στο Φ.Ε.Κ.

Η ισχύς της παρούσας ξεκινά από την ημερομηνία δημοσίευσης της στο Φ.Ε.Κ.

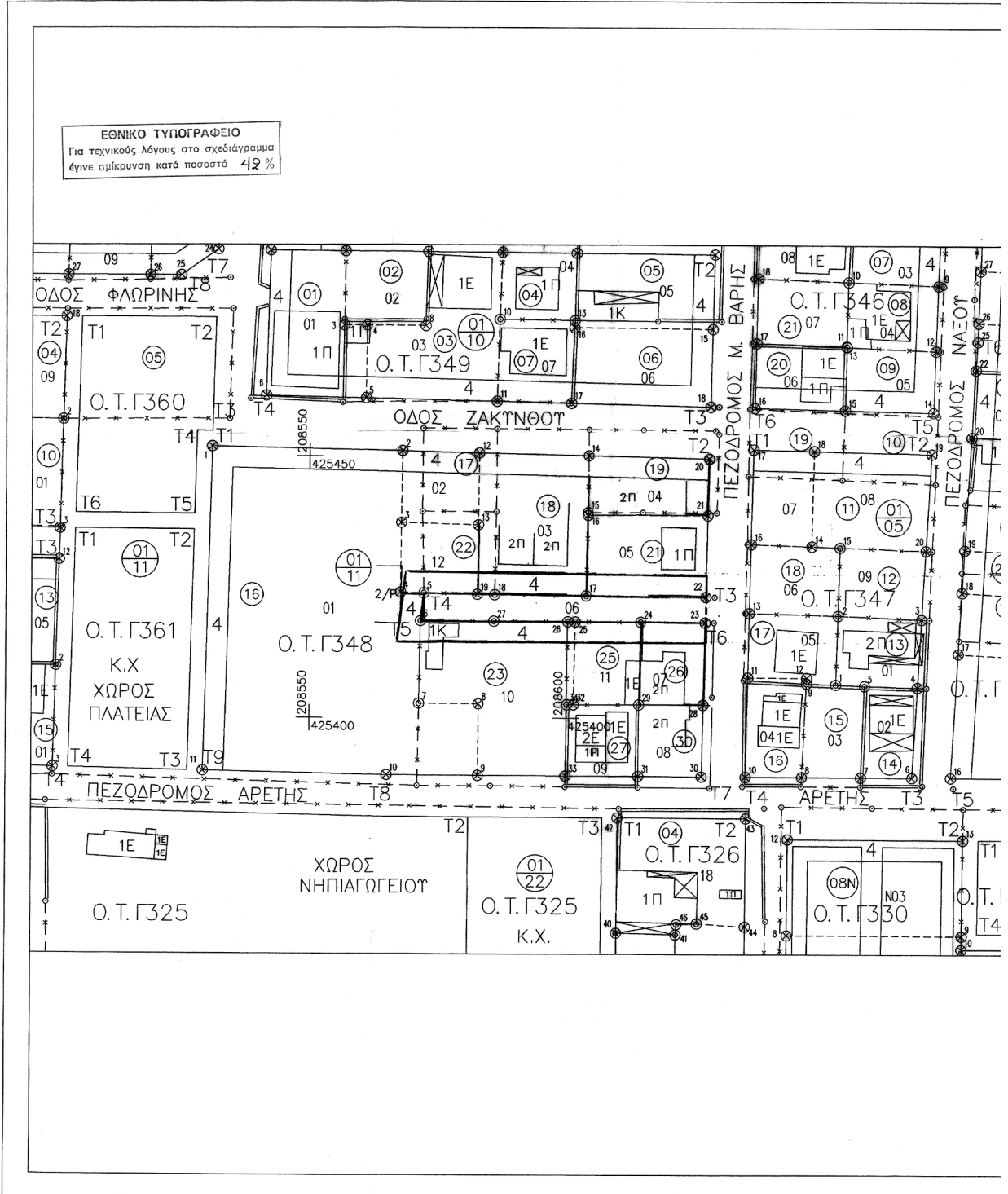
Κατά της παρούσας επιτρέπεται η υποβολή προσφυγής στο Γενικό Γραμματέα Περιφέρειας μόνο για παράβαση νόμου σύμφωνα με τις διατάξεις της παραγράφου 12 του άρθρου 18 του ν. 2218/1994 μέσα σε αποκλειστική προθεσμία 30 ημερών από της δημοσίευσής της παρούσης στην Εφημερίδα της Κυβερνήσεως.

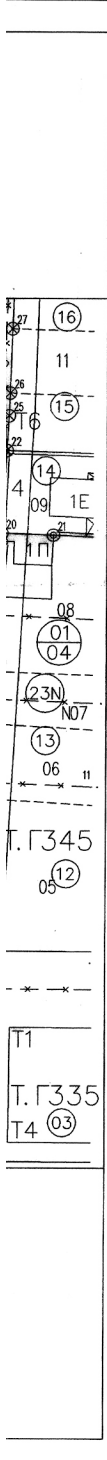
Η απόφαση αυτή να δημοσιευθεί στην Εφημερίδα της Κυβερνήσεως.

Παλλήνη, 29 Δεκεμβρίου 2006

Ο Νομάρχης
Λ. ΚΟΥΡΗΣ

ΕΘΝΙΚΟ ΤΥΠΟΓΡΑΦΕΙΟ
 Για τεχνικούς λόγους στο σχεδιάγραμμα
 έγινε σμίκρυνση κατά ποσοστό 42%





Π.Τ. 348

A/A	X	Y
T1	208531.20	425451.85
T2	208627.80	425449.60
T3	208627.19	425423.19
T4	208572.45	425423.87
T5	208571.78	425418.56
T6	208627.08	425418.33
T7	208626.39	425388.75
T8	208565.23	425388.96
T9	208529.41	425389.70

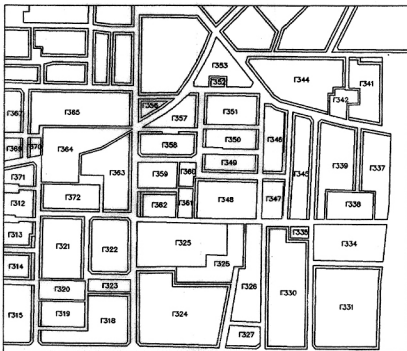
1. ΟΡΟΙ ΔΟΜΗΣΗΣ

Π.Δ. 11-29/12/89 Φ.Ε.Κ. 756Δ
 Αρτιότητα κατά κανόνα
 Ε = 800 τ.μ.
 Π = 20 μ.
 Αρτιότητα κατά παρεκκλίση
 α. Ε = 150 τ.μ. Π = 10 μ.
 β. Ε = 100 τ.μ. Π = 8 μ.
 Καλύψη 40%
 Σ.Δ. 0.6 μέχρι 800 τ.μ.
 Σ.Δ. 0.1 ανώ των 800 τ.μ.
 Μέγιστο επιτρ. υψος 7.50μ.
 Στέγη 1.50 μ.
 Απογορεύεται η κατασκευή ειδικής
 Έγκριση από την αρχαιολογία

2. ΚΑΤΑΣΤΑΣΗ ΙΔΙΟΚΤΗΤΩΝ

A/A	ΚΤΗΜ.ΑΡ.	ΟΝΟΜΑΤΕΠΩΝΥΜΟ	ΑΡ. ΟΙΚ.
1	011116	ΔΗΜΑ ΑΝΝΑ	1
2	011116	ΔΗΜΑΣ ΣΕΡΑΦΕΙΜ	1
3	011117	ΤΡΙΚΟΠΗ ΕΙΡΗΝΗ	2
4	011118	ΜΑΝΙΑΤΗΣ ΓΕΩΡΓΙΟΣ	3
5	011118	ΣΑΚΟΤΛΑ ΜΑΡΙΑ	3
6	011119	ΜΑΝΙΑΤΗΣ ΓΕΩΡΓΙΟΣ	4
7	011119	ΣΑΚΟΤΛΑ ΜΑΡΙΑ	4
8	011121	ΑΡΓΥΡΟΠΟΥΛΟΣ ΝΙΚΟΛΑΟΣ	5
9	011121	ΜΕΡΟΤΣΗ ΘΕΑΝΩ	5
10	011122	Αγνώστος?	12
11	011123	ΟΡΦΑΝΙΔΟΥ ΚΩΝ/ΝΑ	10
12	011125	ΓΚΙΚΑ ΜΑΡΙΑ	11
13	011126	ΧΑΜΠΗΛΙΔΟΥ ΠΑΡΑΣΚΕΤΗ	7
14	011127	ΠΑΡΑΛΛΗΣ	9
15	011130	ΤΣΙΚΟΤΡΑΣ ΕΤΑΓΓΕΛΟΣ	8

3. ΑΠΟΣΠΑΣΜΑ ΕΓΚ. ΡΥΘΜ. ΣΧΕΔΙΟΥ
 ΚΑΜ 1:5000



Βεβαιώνεται ότι το παρόν σχέδιο συνοδεύει την υπ'αριθμ. 55/2006 απόφαση του Δημοτικού Συμβουλίου του Δήμου Βάρης και είναι αυτο που αναρτήθηκε.



Διευθ. Αρτιότητα

ΕΛΛΗΝΙΚΗ ΔΗΜΟΚΡΑΤΙΑ
 ΝΟΜΑΡΧΙΑΚΗ ΑΥΤΟΔΙΟΙΚΗΣΗ ΑΝ. ΑΤΤΙΚΗΣ
 ΔΗΜΟΣ ΒΑΡΗΣ
 ΤΜΗΜΑ ΜΕΛΕΤΩΝ

ΘΕΜΑ :

Επινοείται ένα από 9.10.06 εμβαθύνει.
 ΤΡΟΠΟΠΟΙΗΣΗ ΜΗΛΑΔΕΖΑ
 Ο.Τ. Γ348
 ΕΠΙΧΕΙΡΗΣΙΑΚΗΣ Μ.Α.Π.Θ.
 ΕΠΙΧΕΙΡΗΣΙΑΚΗΣ Μ.Α.Π.Θ.
 ΕΠΙΧΕΙΡΗΣΙΑΚΗΣ Μ.Α.Π.Θ.
 ΕΠΙΧΕΙΡΗΣΙΑΚΗΣ Μ.Α.Π.Θ.
 ΕΠΙΧΕΙΡΗΣΙΑΚΗΣ Μ.Α.Π.Θ.

ΚΛΙΜΑΚΑ 1:500 - ΔΕΚΕΜΒΡΙΟΣ 2005

ΣΥΝΤΑΧΘΗΚΕ	ΕΛΕΓΧΘΗΚΕ	ΕΘΕΩΡΗΘΗ
ΠΑΝΑΓΙΩΤΟΥ ΔΗΜΗΤΡΙΟΣ ΤΟΠΟΓΡΑΦΟΣ ΜΗΧΑΝΙΚΟΣ	ΕΙΡΗΝΗ ΦΡΑΓΚΑΚΗ ΤΟΠΟΓΡΑΦΟΣ ΜΗΧΑΝΙΚΟΣ	ΚΟΥΣΙΔΗΣ ΓΕΩΡΓΙΟΣ ΔΙΕΥΤΗΡΗΣ Τ.Τ.Δ.Β.
ΔΗΜΗΤΡΙΟΣ Ν. ΠΑΝΑΓΙΩΤΟΥ Δ.Π.Α. ΑΓΡΟΝΟΜΟΣ - ΤΟΠΟΓΡΑΦΟΣ ΜΗΧΑΝΙΚΟΣ ΕΘΝΙΚΟΥ ΜΕΤΣΟΒΙΟΥ ΠΟΛΥΤΕΧΝΕΙΟΥ ΜΕΛΟΣ Τ.Ε.Ε. ΑΡΙΘΜΟΣ ΜΗΤΡΟΥΧΟΥ 89457 ΔΗΜΗΤΡΙΟΣ 8 - 175 82 Π. ΦΑΛΗΡΟ - ΤΗΛ. 9818282	ΕΙΡΗΝΗ ΦΡΑΓΚΑΚΗ ΤΟΠΟΓΡΑΦΟΣ ΜΗΧΑΝΙΚΟΣ Π.Ε.	ΚΟΥΣΙΔΗΣ ΓΕΩΡΓΙΟΣ ΔΙΕΥΤΗΡΗΣ Τ.Τ.Δ.Β. ΕΠΙΧΕΙΡΗΣΙΑΚΗΣ Μ.Α.Π.Θ.

Αριθμ. Ι-29

(3)

Έγκριση όρων και περιορισμών δόμησης σε εκτός σχεδίου περιοχή σε τμήμα του υπ' αριθμ. 198 τεμαχίου αγροκτήματος «Παλαγίας» ΑΔ1932 του Δήμου Αλεξ/πολης για την ανέγερση «Αθλητικών Εγκαταστάσεων».

Ο ΝΟΜΑΡΧΗΣ ΕΒΡΟΥ

Έχοντας υπόψη:

1. Τις διατάξεις του από 6.10.1978 π.δ/τος (ΦΕΚ 538Δ) «Δόμηση εκτός σχεδίου», άρθρο 9 «Αθλητικές εγκαταστάσεις» και το π.δ/γμα της 24.5.1985 (ΦΕΚ 270Δ').

2 Την υπ' αριθμ. ΤΥ/Δα/Φ. 140/ΟΙΚ. 59001/15.12.2006 «Έγκριση μελάτης λειτουργικότητας και γνωμοδότηση όρων δόμησης για την «Ανέγερση αθλητικών εγκαταστάσεων στο τμήμα τεμαχίου 198 στο Αγρόκτημα Παλαγίας Δήμου Αλεξ/πολης Ν. Έβρου», της Γενικής Γραμματείας Αθλητισμού.

3 Την υπ' αριθμ. Ι -139/26.1.2007 απόφαση Νομάρχη Έβρου «Έγκριση Περιβαλλοντικών όρων υποκατηγορίας Β4 του έργου «Ανέγερση αθλητικών εγκαταστάσεων στο τμήμα τεμαχίου 198 στο Αγρόκτημα Παλαγίας Δήμου Αλεξ/πολης».

4. Το π.δ/γμα 30/1996 (ΦΕΚ 21/Α/2.2.1996) «Κώδικας Νομαρχιακής Αυτοδιοίκησης».

5. Το υπ' αριθμ. 97833/4.1.2007 έγγραφο του Πολεοδομικού Γραφείου του Δήμου Αλεξανδρούπολης με το οποίο αιτείται η έγκριση από το Νομάρχη των όρων και περιορισμών δόμησης σε τμήμα του αγροτεμαχίου 198

του Αγροκτήματος Παλαγίας για την ανέγερση αθλητικών Εγκαταστάσεων.

6. Την υπ' αριθμ. 2/1/12.2007 γνωμοδότηση του Συμβουλίου Χ.Ο.Π. Ν. Έβρου, αποφασίζουμε:

Εγκρίνουμε τους παρακάτω όρους και περιορισμούς δόμησης σε γήπεδο με τα στοιχεία Κ1-Κ2-Κ3-Κ16-Κ15-Κ14-Κ1, έκτασης 9.586,16 τ.μ. για την ανέγερση «Αθλητικών Εγκαταστάσεων» των Α. ΚΟΥΛΑΞΙΔΗ - Γ. ΜΟΚΑΛΗ Ο.Ε. στην εκτός σχεδίου περιοχή του Δήμου Αλεξ/πολης που αποτελεί τμήμα του Αγροτεμαχίου 198 του Αγροκτήματος «Παλαγίας» Α.Δ.1932, όπως αυτό απεικονίζεται στο διάγραμμα κλίμακας 1:500 και συνοδεύει την παρούσα ως εξής:

Μέγιστη επιτρεπόμενη κάλυψη: 1 %

Μέγιστο επιτρεπόμενο ύψος: 3,10 μ.

Ελάχιστη απόσταση από τα όρια: 23,00 μ.

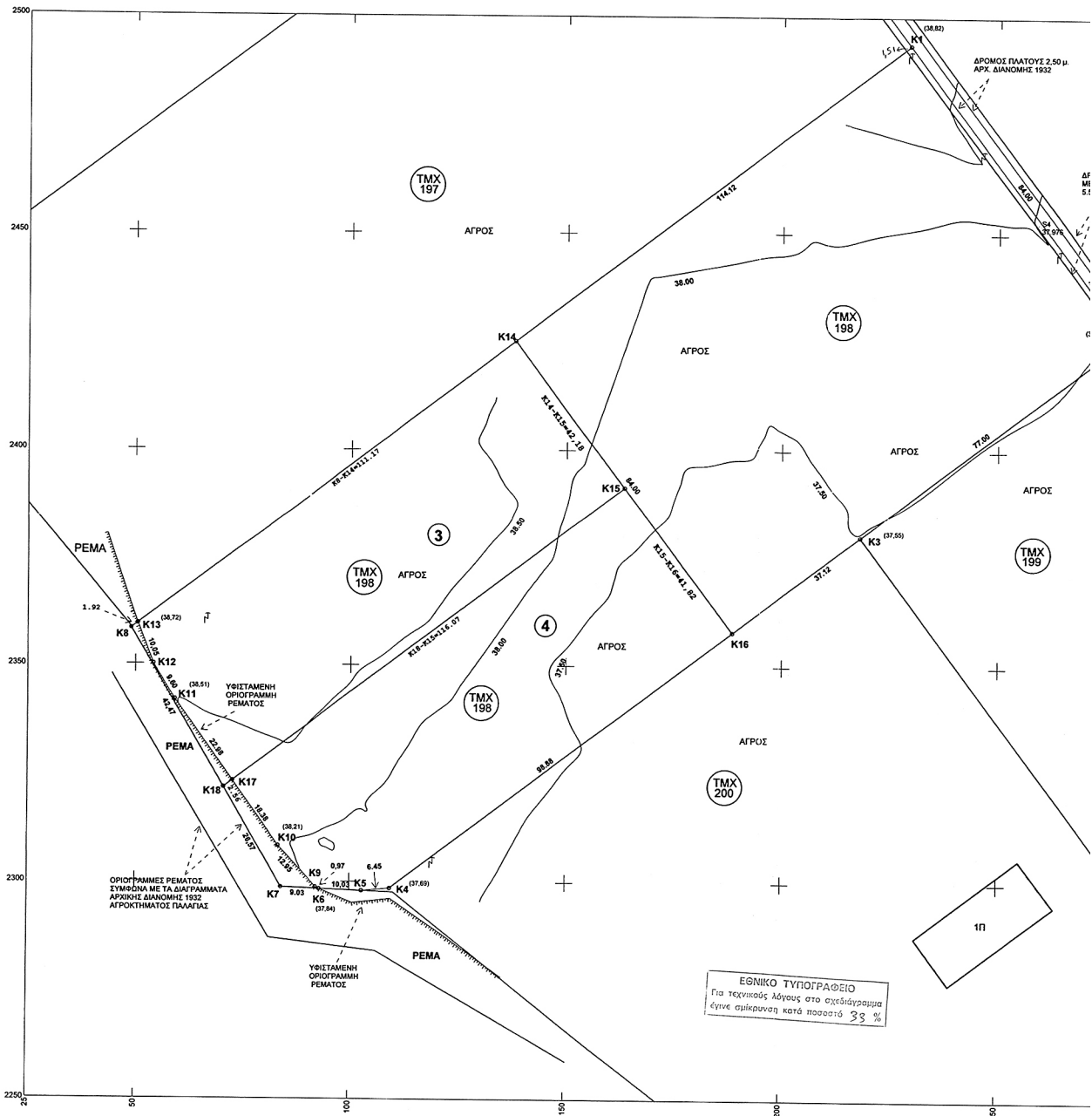
Συντελεστής δόμησης: 0,01

Από τις διατάξεις αυτής της απόφασης δεν προκαλείται δαπάνη σε βάρος του κρατικού προϋπολογισμού και του οικείου Ο.Τ.Α.

Η απόφαση αυτή και το διάγραμμα που τη συνοδεύει να δημοσιευθεί στην Εφημερίδα της Κυβερνήσεως και η ισχύς της να αρχίσει από τη δημοσίευσή της.

Αλεξανδρούπολη, 1 Φεβρουαρίου .2007

Ο Νομάρχης
ΝΙΚΟΛΑΟΣ ΖΑΜΠΟΥΝΙΔΗΣ



ΔΙΟΡΘΩΣΕΙΣ ΣΦΑΛΜΑΤΩΝ

(4)

Στην υπ' αριθμ. 61314/27.10.2006 απόφαση του Γενικού
Γραμματέα Περιφέρειας Αττικής που δημοσιεύθηκε

στο ΦΕΚ 145/30.11.2006 τ.Α.Α.Π., διορθώνεται:

το εσφαλμένο «...1984 ΣΕΟ 7600005,
στο ορθό «...2003 ΣΕΟ 7630001...» της ΣΑΕ 076/3.

(Από το Υπ. Περιβ/ντος, Χωροταξίας και Δημ. Έργων)



* 1 5 0 0 6 3 2 1 0 2 0 7 0 0 0 8 *

ΑΠΟ ΤΟ ΕΘΝΙΚΟ ΤΥΠΟΓΡΑΦΕΙΟ

ΚΑΠΟΔΙΣΤΡΙΑΟΥ 34 * ΑΘΗΝΑ 104 32 * ΤΗΛ. 210 52 79 000 * FAX 210 52 21 004
ΗΛΕΚΤΡΟΝΙΚΗ ΔΙΕΥΘΥΝΣΗ: <http://www.et.gr> – e-mail: webmaster@et.gr