



04005531207010008



4755

ΕΦΗΜΕΡΙΣ ΤΗΣ ΚΥΒΕΡΝΗΣΕΩΣ

ΤΗΣ ΕΛΛΗΝΙΚΗΣ ΔΗΜΟΚΡΑΤΙΑΣ

ΤΕΥΧΟΣ ΤΕΤΑΡΤΟ

Αρ. Φύλλου 553

12 Ιουλίου 2001

ΠΕΡΙΕΧΟΜΕΝΑ

ΑΠΟΦΑΣΕΙΣ

- Μερική ανάκληση της αναγκαστικής απαλλοτρίωσης που κηρύχθηκε με την 228/14-9-74 (ΦΕΚ 231/24-9-74 τ.Δ') απόφαση του Νομάρχη Μεσσηνίας..... 1
- Τροποποίηση του εγκεκριμένου ρυμοτομικού σχεδίου του Δήμου Αθηναίων για την αναγνώριση της ιδιωτικής οδού στην προέκταση της οδού Δόρδου ΟΤ 122 περ. 87 Αγ. Μελετίου με το υφιστάμενο πλάτος ως πεζόδρομου..... 2
- Εγκριση όρων δόμησης Αθλητικών Εγκαταστάσεων ήσσονος σημασίας κατά πάρεκκλιση στο Ο.Τ. Γ 334 στη θέση «Μηλαδέζα» Δήμου Βάρης..... 3**
- Κήρυξη αναδασωτέας έκτασης 5,350 στρεμμάτων στη θέση «Άθωνας» Δ.Δ. Ζαγοράς του Δήμου Ζαγοράς Νομού Μαγνησίας..... 4
- Κήρυξη αναδασωτέας έκτασης 12,499 στρεμμάτων στη θέση «Μουτζούρη» Δ.Δ. Καλαμακίου Δήμου Αφειτών Νομού Μαγνησίας..... 5
- Κήρυξη αναδασωτέας έκτασης 7,00 στρεμμάτων στη θέση «Μαυρολίθια-Τσαϊράκι» Δ.Δ. Κοκκωτών Δήμου Αλμυρού Νομού Μαγνησίας..... 6

4. Το 10156 Α/14-6-2001 αντίγραφο διπλοτύπου είσπραξης της Δ.Ο.Υ. ΙΖ' Αθηνών από το οποίο προκύπτει ότι η αποζημίωση που καθορίστηκε με την 1029850/2566/0010/14-6-2001 απόφαση του Υπουργού Οικονομικών επεστράφη στο Δημόσιο εμπρόθεσμα.

5. Την 1039386/441/Α0006/21-4-2000 (ΦΕΚ 571/21-4-2000 τ.Β') κοινή απόφαση του Πρωθυπουργού και του Υπουργού Οικονομικών, σχετικά με ανάθεση αρμοδιοτήτων Υπουργού Οικονομικών στους Υφυπουργούς Οικονομικών, αποφασίζουμε:

Ανακαλούμε μερικώς την απαλλοτρίωση που κηρύχθηκε με την 228/14-9-74 (ΦΕΚ.231/24-9-74 τ.Δ') απόφαση του Νομάρχη Μεσσηνίας για την κατασκευή της οδού Καρδαμύλης - Πετροβουνίου, ως προς τμήματα των αριθ. 40 και 41 ιδιοκτησιών, εμβαδού 482,22 μ² και 293,10 αντίστοιχα, ήτοι συνολικών εμβαδόν ανακαλούμενης έκτασης 775,32 μ², που βρίσκεται στην περιοχή της Καρδαμύλης Μεσσηνίας και φαίνεται στο από 1991 ανακλητικό διάγραμμα - πίνακα που συντάχθηκε από τον Πολ. Μηχανικό Παν. Γ. Μουντανέα και θεωρήθηκε από τον Δ/ντή Τ.Υ.Ν. Μεσσηνίας στις 26-4-95, γιατί η έκταση αυτή δεν πρόκειται να χρησιμοποιηθεί για τον σκοπό που απαλλοτριώθηκε.

Η απόφαση αυτή να δημοσιευθεί στην Εφημερίδα της Κυβερνήσεως.

Αθήνα, 3 Ιουλίου 2001

Ο ΥΦΥΠΟΥΡΓΟΣ

ΑΠΟΣΤΟΛΟΣ ΦΩΤΙΑΔΗΣ

ΑΠΟΦΑΣΕΙΣ

Αριθ. 1057273/6356/0010 (1)

Μερική ανάκληση της αναγκαστικής απαλλοτρίωσης που κηρύχθηκε με την 228/14-9-74 (ΦΕΚ 231/ 24-9-74 τ.Δ') απόφαση του Νομάρχη Μεσσηνίας.

Ο ΥΠΟΥΡΓΟΣ ΟΙΚΟΝΟΜΙΚΩΝ

Έχοντας υπόψη:

1. Τις διατάξεις της παραγρ. 1 και 3 του άρθρου 12 του Ν. 2882/2001 (ΦΕΚ. 17/6-2- 2001 τ.Α') «Κώδικας Αναγκαστικών Απαλλοτριώσεων Ακινήτων».

2. Την 228/14-9-74 (ΦΕΚ 231/24-9-74 τ. Δ') απόφαση του Νομάρχη Μεσσηνίας σχετικά με την κήρυξη αναγκαστικής απαλλοτρίωσης για την κατασκευή της οδού Καρδαμύλης - Πετροβουνίου.

3. Την 1029850/2566/14-6-2001 απόφαση καθορισμού επιστρεπτέας αποζημίωσης του Υπουργού Οικονομικών.

Αριθ. Π.Ε.Χ.Ω.οικ./1881/Φ.Τροπ/2001 (2)

Τροποποίηση του εγκεκριμένου ρυμοτομικού σχεδίου του Δήμου Αθηναίων για την αναγνώριση της ιδιωτικής οδού στην προέκταση της οδού Δόρδου ΟΤ 122 περ. 87 Αγ. Μελετίου με το υφιστάμενο πλάτος ως πεζόδρομου.

Ο ΓΕΝΙΚΟΣ ΓΡΑΜΜΑΤΕΑΣ ΠΕΡΙΦΕΡΕΙΑΣ ΑΤΤΙΚΗΣ

Έχοντας υπόψη :

1. Το Ν. 2503/1997 (ΦΕΚ 107/Α/30-5-1997) «Διοίκηση, Οργάνωση, Στελέχωση της Περιφέρειας κλπ.».

2. Το Ν. 1577/1985 «Γενικός Οικοδομικός Κανονισμός», όπως ισχύει μετά το Ν. 2831/2000 (Φ.Ε.Κ. 140/Α).

3. Τα άρθρα 152 παρ. 6, 154, 160 και 161 του από 14/27-7-1999 Π.Δ. «Κώδικας Βασικής Πολεοδομικής Νομοθεσίας» (Φ.Ε.Κ.580/Δ).

4. Την με αρ. 75724/1151/30-12-1983 (ΦΕΚ767Β/30-12-1983) Κοινή Απόφαση Υπουργών Προεδρίας της Κυβερνήσεως και Χ.Ο.Π. «Κωδικοποίηση τροποποίηση και συμπλήρωση των Συλλογικών Οργάνων γνωμοδοτικής και αποφασιστικής αρμοδιότητας του Υπ.ΧΟΠ σε ενιαίο κείμενο».

5. Την με αριθμό 11383/20-3-2000 απόφασή μας περί «Συγκρότησης Περιφερειακού Συμβουλίου Χωροταξίας Οικισμού και Περιβάλλοντος (Περ. Σ.Χ.Ο.Π.) της Περιφέρειας Αττικής», όπως τροποποιήθηκε και συμπληρώθηκε με τις υπ' αριθμούς 27112/30-06-2000, 46931/30-10-2000 και 18591/3-4-2001 αποφάσεις μας.

6. Την με αρ. 1420/22-6-2000 ομόφωνη απόφαση του Δ.Σ. του Δήμου Αθηναίων στην οποία εγκρίνεται κατά πλειοψηφία η αιτουμένη τροποποίηση.

7. Την με αρ. ΠΕΧΩ 648/Φ.Τροπ/1-6-2001 θετική εισήγηση της Δ/σης ΠΕΧΩ Περιφέρειας Αττικής.

8. Τη θετική γνωμοδότηση του ΣΧΟΠ της Περιφέρειας Αττικής, που διατυπώθηκε στη 13η συνεδρίαση της 15-6-2001.

9. Το γεγονός ότι από τις διατάξεις της παρούσης δεν προκαλείται δαπάνη σε βάρος του κρατικού προϋπολογισμού και του οικείου ΟΤΑ, αποφασίζουμε:

1. Εγκρίνουμε την τροποποίηση του εγκεκριμένου ρυμοτομικού σχεδίου Δήμου Αθηναίων για την αναγνώριση της ιδιωτικής οδού στην προέκταση της οδού Δόρδου ΟΤ 122 περ. 87 Αγ. Μελετίου, με το υφιστάμενο πλάτος ως πεζόδρομος όπως φαίνεται στο σχετικό πρωτότυπο διάγραμμα σε κλίμακα 1/500 που έχει θεωρηθεί από την προϊσταμένη της Δ/σης ΠΕΧΩ Περιφέρειας Αττικής και που συνοπτικό του αντίτυπο δημοσιεύεται με την παρούσα απόφαση.

2. Η ισχύς της παρούσης απόφασης αρχίζει από την δημοσίευση της στην Εφημερίδα της Κυβερνήσεως.

Η παρούσα απόφαση να δημοσιευτεί στην Εφημερίδα της Κυβερνήσεως.

Αθήνα, 25 Ιουνίου 2001

Ο Γενικός Γραμματέας
ΜΙΧΑΗΛ ΚΥΡΙΑΚΙΔΗΣ

Αριθ. 263/37/2001

(3)

Έγκριση όρων δόμησης Αθλητικών Εγκαταστάσεων ήσσονος σημασίας κατά παρέκκλιση στο Ο.Τ. Γ 334 στη θέση «Μηλαδέζα» Δήμου Βάρης.

Ο ΝΟΜΑΡΧΗΣ ΑΝΑΤΟΛΙΚΗΣ ΑΤΤΙΚΗΣ

Έχοντας υπόψη:

1) Την από 10.1.2001 αίτηση του Δήμου Βάρης.

2) Την από 25.1.2001 γνωμοδότηση του Συμβουλίου Χωροταξίας, Οικισμού και Περιβάλλοντος της Ν.Α.Α., πράξη 15, συνεδρία 1 που εγκρίνει τους προτεινόμενους όρους και περιορισμούς δόμησης για την ανέγερση «Κλειστού Γυμναστηρίου» στο Ο.Τ. 334 της περιοχής Μηλαδέζα Δήμου Βάρης, αποφασίζουμε:

Εγκρίνουμε τους προτεινόμενους όρους και περιορισμούς δόμησης για την κατασκευή «Κλειστού Γυμναστηρίου» στο Ο.Τ. 334 της περιοχής Μηλαδέζα του Δήμου Βάρης και ειδικότερα:

1) Πραγματοποιούμενη δόμηση ίση με 1512,98τμ

2) Πραγματοποιούμενο όγκο 12.744 κ.μ.

3) Πραγματοποιούμενο ύψος 8,0μ. και πλέον αυτού στέγη 4,00μ. καθώς και πλάγιες αποστάσεις ίσες με το ύψος του κτιρίου 8,0μ.

Η παρούσα απόφαση να δημοσιευτεί στην Εφημερίδα της Κυβερνήσεως.

Παλλήνη, 12 Φεβρουαρίου 2001

Ο Νομάρχης κ.α.α.
Γ. ΞΗΝΤΑΡΑΣ

Αριθ. 1202

Κήρυξη αναδασωτέας έκτασης 5,350 στρεμμάτων στη θέση «Άθωνας» Δ.Δ. Ζαγοράς του Δήμου Ζαγοράς Νομού Μαγνησίας.

Ο ΓΕΝΙΚΟΣ ΓΡΑΜΜΑΤΕΑΣ ΠΕΡΙΦΕΡΕΙΑΣ ΘΕΣΣΑΛΙΑΣ

Έχοντας υπόψη:

1.- Τις διατάξεις του Ν. 3200/55 περί διοικητικής αποκέντρωσης όπως τροποποιήθηκαν και συμπληρώθηκαν μεταγενέστερα με το Ν.Δ. 532/70.

2.- Τις διατάξεις του άρθρου 117 παρ. 3 του Συντάγματος.

3.- Τις διατάξεις του Ν. 998/79 «Περί προστασίας Δασών κ.λ.π.» και ειδικότερα:

α) του άρθρου 41 παρ. 1

β) του άρθρου 38 παρ. 1

γ) του άρθρου 43.

4.- Τις διαταγές του Υπουργείου Γεωργίας:

α) 160417/1180/8-7-80,

β) 182447/3049/24-9-80.

5.- Το Ν. 2503/30-5-97 «Περί διοίκησης, αποκέντρωσης, στελέχωσης της Περιφέρειας και άλλες διατάξεις».

6.- Την αριθμ. 1860/23-3-2001 (ΦΕΚ 421/12-4-2001) απόφαση του Γενικού Γραμματέα της Περιφέρειας Θεσσαλίας, περί εξουσιοδότησεως των Δ/ντών Δασών των

4) Νομών της Περιφέρειας να υπογράφουν με εντολή του αποφάσεις για την κήρυξη αναδασωτέων εκτάσεων.

7.- Την αριθ. 2222/2-5-2001 πρόταση του Δασαρχείου Βόλου με την οποία προτείνεται η κήρυξη της έκτασης που αναφέρεται στο θέμα ως αναδασωτέας, αποφασίζουμε:

Κηρύσσουμε αναδασωτέα με σκοπό τη διατήρηση του χαρακτήρα της ως δασική και την αποκατάσταση με φυσική αναγέννηση της βλάστησης που εκχερσώθηκε την διακατεχόμενη έκταση με δασικό χαρακτήρα, εμβαδού 5,350 στρ., που βρίσκεται στη θέση «Άθωνας» Περιφέρειας Δήμου Ζαγοράς, προσδιορίζεται από τα στοιχεία Α, Β, Γ,.....Θ, Α και έχει όρια:

Ανατολικά: Δασική έκταση και γήπεδο Ζαγοράς,

Δυτικά: Βραχώδη δασική έκταση,

Βόρεια: Βραχώδη δασική έκταση,

Νοτιά: Βραχώδη δασική έκταση,

όπως φαίνεται στο συνημμένο διάγραμμα, που αποτελεί αναπόσπαστο μέρος της απόφασης αυτής.

Η απόφαση αυτή να δημοσιευτεί στην Εφημερίδα της Κυβερνήσεως.

Βόλος, 9 Μαΐου 2001

Με εντολή Γεν. Γραμματέα Περιφέρειας

Ο Δ/ντής Δασών

ΕΥΣΤ. ΣΤΑΘΑΡΑΚΟΣ

ΠΕΡΙΦΕΡΕΙΑ ΘΕΣΣΑΛΙΑΣ
ΓΕΝ. Δ/ΝΣΗ ΠΕΡΙΦΕΡΕΙΑΣ
Δ/ΝΣΗ ΔΑΣΩΝ ΜΑΓΝΗΣΙΑΣ
ΔΑΣΑΡΧΕΙΟ ΒΟΛΟΥ

Ανήκει στην αριθμ. 1202/9-5-2001
Απόφαση της Δ/σης Δασών Μαγνησίας.

ΔΗΜΟΣ: Ζαγοράς
ΔΗΜ. ΔΙΑΜΕΡΙΣΜΑ Ζαγοράς
ΘΕΣΗ: Αθωνάς
ΕΜΒΑΔΟ: 5350 τ.κ.

ΤΟΠΟΓΡΑΦΙΚΟ ΣΧΕΔΙΑΓΡΑΜΜΑ

της έκτασης 100.966,00 μ.ε.
κλίμακα 1:2000

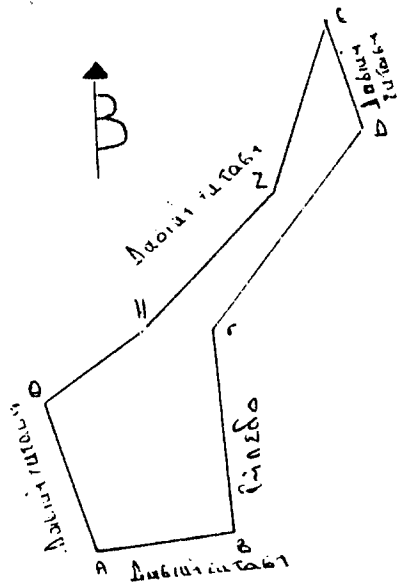
Α προς Β 93' και 46μ
Β προς Γ 355' και 75μ
Γ προς Δ 42' και 82μ
Δ προς Ε 380' και 38μ
Ε προς Ζ 219' και 59μ
Ζ προς Η 250' και 63μ
Η προς Θ 261' και 40μ
Θ προς Α 179' και 52μ

Ε προς Στόλο Δ.Ε.Η 27' κ 34μ
Ε προς Βαία 26' κ 46μ
Ζ προς Στόλο Δ.Ε.Η 311' κ 21μ

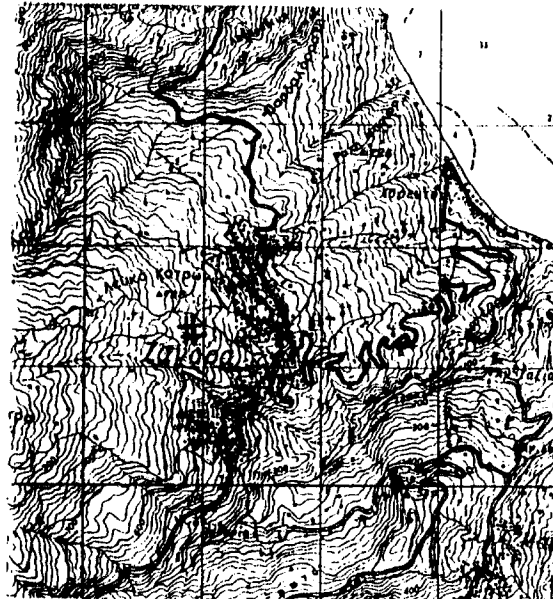
ΧΑΡΤΗΣ ΠΡΟΣΑΝΑΤΟΛΙΣΜΟΥ

ΓΥΣ

ΚΛΙΜΑ 1:50000



ΕΘΝΙΚΟ ΤΥΠΟΓΡΑΦΕΙΟ
Για τεχνικούς λόγους στο σχέδιογράμμο
έγινε σμίκρυνση κατά ποσοστό 7,8%



Βόλος 2 - 4 - 2001

Ο Συντάκτης

ΑΝΑΣΤΑΣΙΟΣ ΜΙΧΑΛΙΟΥ
ΔΑΣΟΛΟΓΟΣ

Θ Ε Ω Ρ Η Θ Η Κ Ε

Βόλος 2 - 5 - 2001

Ο
Δασάρχης Βόλου


Νικ. Γρίτσος
Δασολόγος

Ε Γ Κ Ρ Ι Ν Ε Τ Α Ι

Βόλος 9 - 5 - 2001

Ε.Γ.Γ.Π.Θ.
Ο Διευθυντής Δασών

Ευστ. Σταθαράκος
Δασολόγος



Αριθ. 1129

(5)

Κήρυξη αναδασωτέας έκτασης 12,499 στρεμμάτων στη θέση «Μουτζούρη» Δ.Δ. Καλαμακίου Δήμου Αφειών Νομού Μαγνησίας.

Ο ΓΕΝΙΚΟΣ ΓΡΑΜΜΑΤΕΑΣ ΠΕΡΙΦΕΡΕΙΑΣ ΘΕΣΣΑΛΙΑΣ

Έχοντας υπόψη:

1.- Τις διατάξεις του Ν. 3200/55 περί διοικητικής αποκέντρωσης όπως τροποποιήθηκαν και συμπληρώθηκαν μεταγενέστερα με το Ν.Δ. 532/70.

2.- Τις διατάξεις του άρθρου 117 παρ. 3 του Συντάγματος.

3.- Τις διατάξεις του Ν. 998/79 «Περί προστασίας Δασών κ.λ.π.» και ειδικότερα:

α) του άρθρου 41 παρ. 1

β) του άρθρου 38 παρ. 1

γ) του άρθρου 43.

4.- Τις διαταγές του Υπουργείου Γεωργίας:

α) 160417/1180/8-7-80,

β) 182447/3049/24-9-80.

5.- Το Ν. 2503/30-5-97 «Περί διοίκησης, αποκέντρωσης, στελέχωσης της Περιφέρειας και άλλες διατάξεις».

6.- Την αριθμ. 1860/23-3-2001 (ΦΕΚ 421/12-4-2001) απόφαση του Γενικού Γραμματέα της Περιφέρειας Θεσσαλίας, περί εξουσιοδότησεως των Δ/ντών Δασών των Νομών της Περιφέρειας να υπογράφουν με εντολή του αποφάσεις για την κήρυξη αναδασωτέων εκτάσεων.

7.- Την αριθ. 1985/24.6.2001 πρόταση του Δασαρχείου Βόλου με την οποία προτείνεται η κήρυξη της έκτασης που αναφέρεται στο θέμα ως αναδασωτέας, αποφασίζουμε:

Κηρύσσουμε αναδασωτέα με σκοπό τη διατήρηση του χαρακτήρα της ως δασική και την αποκατάσταση με φυσική αναγέννηση της βλάστησης που εκχερσώθηκε την Κοινοτική έκταση με δασικό χαρακτήρα, εμβαδού 12,499 στρ., που βρίσκεται στη θέση «Μουτζούρη» Περιφέρειας Δήμου Αφειών, προσδιορίζεται από τα στοιχεία Α, Β, Γ, Δ,.....Κ, Λ', Λ, Μ, Ν,.....Π', Α και έχει όρια:

Ανατολικά: Αγρός και δάσος αειφ. πλατυφύλλων,
Δυτικά: Ρέμα και πέραν αυτού δάσος αειφ. πλατυφύλλων,

Βόρεια: Δάσος αειφ. πλατυφύλλων και απότομη ακτή θάλασσας,

Νότια: Δάσος αειφ. πλατυφύλλων,
όπως φαίνεται στο συνημμένο διάγραμμα, που αποτελεί αναπόσπαστο μέρος της απόφασης αυτής.

Η απόφαση αυτή να δημοσιευτεί στην Εφημερίδα της Κυβερνήσεως.

Βόλος, 9 Μαΐου 2001

Με εντολή Γεν. Γραμματέα Περιφέρειας
Ο Δ/ντής Δασών
ΕΥΣΤ. ΣΤΑΘΑΡΑΚΟΣ

ΠΕΡΙΦΕΡΕΙΑ ΘΕΣΣΑΛΙΑΣ
ΓΕΝ. Δ/ΝΣΗ ΠΕΡΙΦΕΡΕΙΑΣ
Δ/ΝΣΗ ΔΑΣΩΝ ΜΑΓΝΗΣΙΑΣ
ΔΑΣΑΡΧΕΙΟ ΒΟΛΟΥ

Ανήκει στην αριθμ ... 1129/9-5-2001 ...
Απόφαση της Δ/νσης Δασών Μαγνησίας.

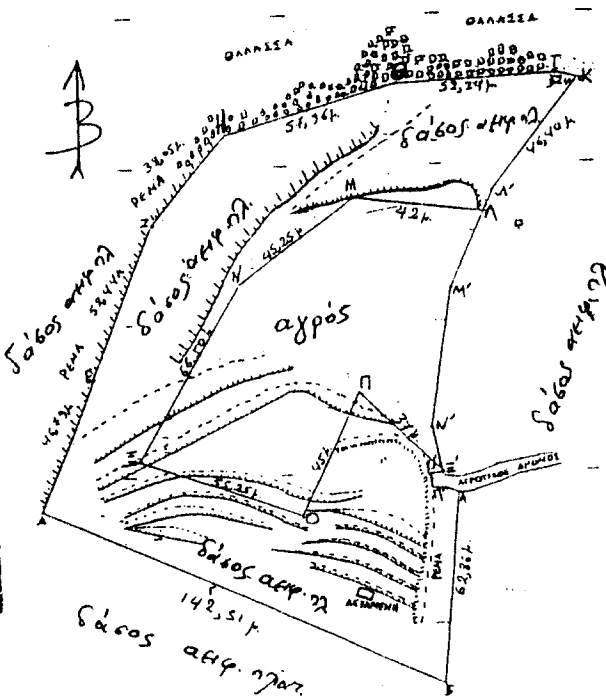
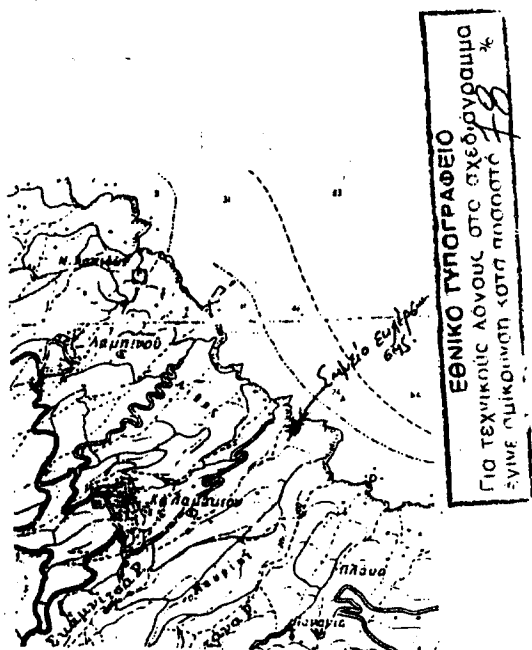
ΔΗΜΟΣ: ΑΦΕΤΩΝ
ΔΗΜ. ΔΙΑΜΕΡΙΣΜΑ: ΚΑΛΑΜΑΚΙ
ΘΕΣΗ: ΜΟΥΤΖΟΥΡΗ
ΕΜΒΑΔΟ: 12,499 στρεμ.

ΤΟΠΟΓΡΑΦΙΚΟ ΣΧΕΔΙΑΓΡΑΜΜΑ

της έκτασης (ΑΒΓΔ.ΕΖ.ΗΘ.Ι.Κ.Λ'Α.Μ.Ν.Ρ.Π.Ξ'Ο'
Π'Α)
κλίμακα 1:2.000

ΑΠΟΣΠΑΣΗ ΧΑΡΤΗ ΠΕΡΙΟΧΗΣ
ΚΑΛΑΜΑΚΙΟΥ

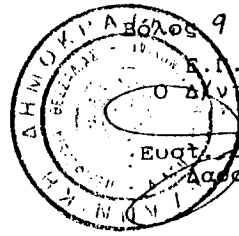
κλίμακα 1:50.000



Βόλος 18/4-2001
Η Συντάκτης
[Signature]
ΣΤΕΛΛΑ Α.Λ. ΜΗΤΡΗ
ΔΑΣΟΠΟΝΟΣ

ΘΕΩΡΗΘΗΚΕ
Βόλος 24/4-2001
Ο
Δασάρχης Βόλου
Νικ. Γέτσης
Δασολόγος

ΕΓΚΡΙΝΕΤΑΙ
Βόλος 9-5-2001
Ε.Γ.Γ.Π.Θ.
Ο Διευθ. Δασών
Ευστ. Σταθαράκος
Δασολόγος



Αριθ. 1074

(6) Κήρυξη αναδασωτέας έκτασης 7,00 στρεμμάτων στη θέση «Μαυρολίθια-Τσαϊράκι» Δ.Δ. Κοκκωτών Δήμου Αλμυρού Νομού Μαγνησίας.

Ο ΓΕΝΙΚΟΣ ΓΡΑΜΜΑΤΕΑΣ ΠΕΡΙΦΕΡΕΙΑΣ ΘΕΣΣΑΛΙΑΣ

Έχοντας υπόψη:

1.- Τις διατάξεις του Ν. 3200/55 περί διοικητικής αποκέντρωσης όπως τροποποιήθηκαν και συμπληρώθηκαν μεταγενέστερα με το Ν.Δ. 532/70.

2.- Τις διατάξεις του άρθρ. 117 παρ. 3 του Συντάγματος.

3.- Τις διατάξεις του Ν. 998/79 «Περί προστασίας Δασών κ.λ.π.» και ειδικότερα:

α) του άρθρ. 41 παρ. 1

β) του άρθρ. 38 παρ. 1

γ) του άρθρ. 43.

4.- Τις διαταγές του Υπουργείου Γεωργίας:

α) 160417/1180/8-7-80,

β) 182447/3049/24-9-80.

5.- Το Ν. 2503/30-5-97 «Περί διοίκησης, αποκέντρωσης, στελέχωσης της Περιφέρειας και άλλες διατάξεις».

6.- Την αριθμ. 1860/23-3-2001 (ΦΕΚ 421/12-4-2001) απόφαση του Γενικού Γραμματέα της Περιφέρειας Θεσσαλίας, περί εξουσιοδότησεως των Δ/ντών Δασών των

Νομών της Περιφέρειας να υπογράφουν με εντολή του αποφάσεις για την κήρυξη αναδασωτέων εκτάσεων.

7.- Την αριθ. 912/10.4.2001 πρόταση του Δασαρχείου Αλμυρού με την οποία προτείνεται η κήρυξη της έκτασης που αναφέρεται στο θέμα ως αναδασωτέας, αποφασίζουμε:

Κηρύσσουμε αναδασωτέα με σκοπό τη διατήρηση του χαρακτήρα της ως δασική και την αποκατάσταση με φυσική αναγέννηση της βλάστησης που εκχερσώθηκε την Κοινοτική έκταση με δασικό χαρακτήρα, εμβαδού 7,00 στρ., που βρίσκεται στη θέση «Μαυρολίθια-Τσαϊράκι» Δήμου Αλμυρού, προσδιορίζεται από τα στοιχεία Α, Β, Γ, Δ, Α και έχει όρια:

Ανατολικά: Δασός κέδρων,

Δυτικά: Με άλλης μορφής έκταση,

Βόρεια: Δάσος κέδρων,

Νότια: Δασικό δρόμο Κοκκωτών - Τσατάλι - Κωφών, όπως φαίνεται στο συνημμένο διάγραμμα, που αποτελεί αναπόσπαστο μέρος της απόφασης αυτής.

Η απόφαση αυτή να δημοσιευτεί στην Εφημερίδα της Κυβερνήσεως.

Βόλος, 9 Μαΐου 2001

Με εντολή Γεν. Γραμματέα Περιφέρειας
Ο Δ/ντής Δασών
ΕΥΣΤ. ΣΤΑΘΑΡΑΚΟΣ

ΔΑΣΑΡΧΕΙΟ ΑΛΜΥΡΟΥ

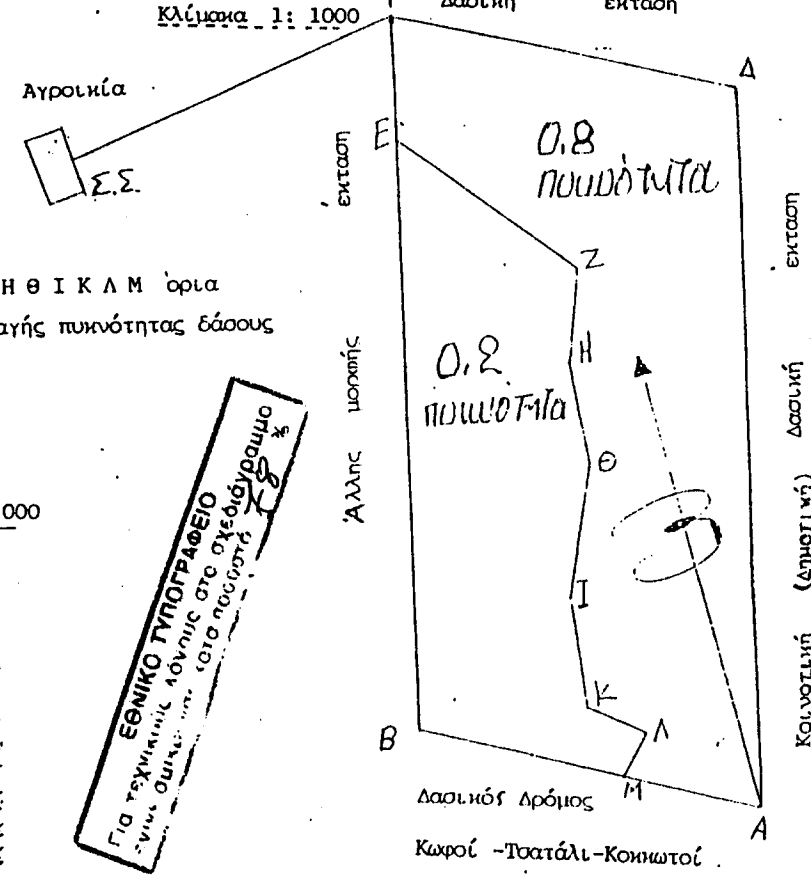
Ανήκει στην αριθμ. ... 10.74/9-5-2001 ... απόφαση Δ/νσης Δασών Μαγνησίας.

ΤΟΠΟΓΡΑΦΙΚΟ ΣΧΕΔΙΑΓΡΑΜΜΑ

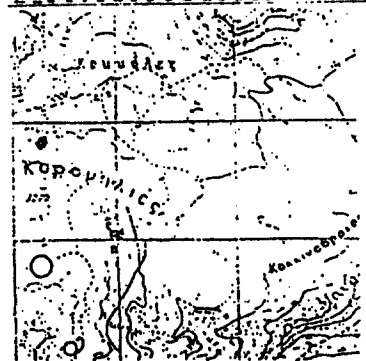
Ελευθέρως διαθέσιμη δασική έκταση εμβαδού 700 στρεμ. στη θέση "Μαυράδεια-Γαϊράνη" περιφέρειας υψ. κ. κ. κοινότητας Αλμυρού του Ν. Μαγνησίας.

Αποστάσεις	Διευθύνσεις
A → B	60μ. 330 β'
B → Γ	120μ. 30 β'
Γ → Δ	60μ. 130 β'
Δ → A	120μ. 230 β'
Γ → ΣΣ	60μ. 290 β'
E → Z	37μ. 154 β'
Z → Η	15μ. 221 β'
H → Θ	17μ. 203 β'
Θ → Ι	23μ. 223 β'
I → Κ	19μ. 208 β'
Κ → Λ	11μ. 142 β'
Λ → Μ	9μ. 252 β'

Κλίμακα 1: 1000



ΧΑΡΤΗΣ ΓΥΣ ΚΑΙΜΑΚΑ 1: 50.000



ΕΘΝΙΚΟ ΤΥΠΟΓΡΑΦΕΙΟ
 Για τεχνικούς λόγους στο σχεδιάγραμμα
 είναι σημειωμένο στο σημείο
 188

Αλμυρός 3-4-2001
 ΘΕΩΡΗΘΗΚΕ
 Ο ΣΥΝΤΑΚΤΗΣ
 ΔΑΣΑΡΧΗΣ ΑΛΜΥΡΟΥ
 ΚΩΝ/ΝΟΣ ΣΑΚΕΛΛΑΡΙΟΥ
 ΜΕΤΑΦΟΡΤΙΣ ΜΕ ΒΑΘΜΟ Δ/ΝΤΗ

Βόλος 9-5-2001
 ΘΕΩΡΗΘΗΚΕ
 Ο Δ/ΤΗΣ ΔΑΣΩΝ
 ΕΥΔ. Σταθαράκος
 Δασολόγος με Α' βαθμό