


04001982303990008



1835

ΕΦΗΜΕΡΙΣ ΤΗΣ ΚΥΒΕΡΝΗΣΕΩΣ

ΤΗΣ ΕΛΛΗΝΙΚΗΣ ΔΗΜΟΚΡΑΤΙΑΣ

ΤΕΥΧΟΣ ΤΕΤΑΡΤΟ

Αρ. Φύλλου 198

23 Μαρτίου 1999

ΠΕΡΙΕΧΟΜΕΝΑ

ΑΝΑΔΑΣΩΣΕΙΣ

ΑΠΟΦΑΣΕΙΣ

- Κήρυξη αναδασωτέας έκτασης δεκαπέντε (15,00) στρ. στη θέση Αγιαννάκης Δημοτικού Διαμερίσματος Συλλίμνας Δήμου Φαλάνθου Αρκαδίας. 1
- Κήρυξη αναδασωτέας έκτασης σαράντα (40,00) στρ. στη θέση Βαλτετσόρεμμα περιφέρειας Δημοτικού διαμερίσματος Βαλτετσίου Δήμου Βαλτετσίου. 2

ΑΠΑΛΟΤΡΙΩΣΕΙΣ

ΑΝΑΚΟΙΝΩΣΕΙΣ

- Ειδοποίηση για παρακατάθεση προσωρινής αποζημίωσης ιδιοκτητών έκτασης που βρίσκεται στην περιοχή Καλλιθέας και που απαλλοτριώθηκε υπέρ και με δαπάνη του Ο.Σ.Κ., με σκοπό την ανέγερση διδακτηρίου του 7ου Γυμνασίου Καλλιθέας..... 3

ΠΟΛΕΟΔΟΜΙΑ

ΑΠΟΦΑΣΕΙΣ

- Αναστολή χορήγησης οικοδομικών αδειών στην εντός του εγκεκριμένου ρυμοτομικού σχεδίου περιοχή του Δήμου Αμαρουσίου (Ν. Αττικής) 4
- Τροποποίηση ρυμοτομικού σχεδίου στην περιοχή Λαθουριζα του Δήμου Βάρης στα Ο.Τ. Γ647, Γ650, Γ655, Γ656, Γ643, Γ636 και Γ640. 5

ΑΝΑΔΑΣΩΣΕΙΣ

ΑΠΟΦΑΣΕΙΣ

- Αριθ. 327 (1)
Κήρυξη αναδασωτέας έκτασης δεκαπέντε (15,00) στρ. στη θέση Αγιαννάκης Δημοτικού Διαμερίσματος Συλλίμνας Δήμου Φαλάνθου Αρκαδίας.

Ο ΓΕΝ. ΓΡΑΜ. ΠΕΡΙΦ. ΠΕΛΟΠΟΝΝΗΣΟΥ

Έχοντας υπόψη:

1. Τις διατάξεις του Ν. 3200/55 «περί διοικητικής αποκέ-

ντρωσης, όπως τροποποιήθηκε και συμπληρώθηκε μεταγενέστερα με το Ν.Δ. 532/70.

2. Τις διατάξεις του άρθρου 117 παρ. 3 του Συντάγματος.

3. Τις διατάξεις του Ν. 998/79 «περί προστασίας των Δασών κ.λπ.» και ειδικότερα:

α) του άρθρου 41 παρ. 1,

β) του άρθρου 38 παρ. 1

4. Τις διαταγές του Υπουργείου Γεωργίας:

α) 160417/1180/8.7.80, β) 182447/3049/24.9.80.

5. Την αριθ. 465/26.2.99 πρόταση του δασαρχείου Τρίπολης, με την οποία προτείνεται η κήρυξη της έκτασης που αναφέρεται στο θέμα ως αναδασωτέας.

6. Τις διατάξεις του άρθρου 2 § 1 Ν. 2503/1997 «Διοίκηση - Οργάνωση - Στελέχωση της περιφέρειας, ρύθμιση θεμάτων για την Τοπική Αυτοδιοίκηση και άλλες διατάξεις», αποφασίζουμε:

Κηρύσσουμε αναδασωτέα με σκοπό τη φυσική αποκατάσταση της ανωτέρω εκτάσεως που καταστράφηκε από πυρκαγιά, τη δημόσια δασική έκταση εμβαδού δεκαπέντε (15,00) στρεμμάτων, που βρίσκεται στη θέση «Αγιαννάκη» Δημοτικού Διαμερίσματος Συλλίμνας Δήμου Φαλάνθου Αρκαδίας και προσδιορίζεται από τα στοιχεία Α-Β-Γ-Δ-Α και έχει όρια:

Ανατολικά: Με δημόσια δασική έκταση,

Δυτικά: Με δημόσια δασική έκταση,

Βόρεια: Με δημόσια δασική έκταση,

Νότια: Με δημόσια δασική έκταση,

όπως φαίνεται στο συνημμένο διάγραμμα που αποτελεί αναπόσπαστο μέρος της απόφασης αυτής.

Η απόφαση αυτή να δημοσιευθεί στην Εφημερίδα της Κυβερνήσεως.

Τρίπολη, 2 Μαρτίου 1999

Ο Γεν. Γραμ. Περιφέρειας
ΑΝΤΩΝΗΣ ΜΑΤΣΙΓΚΟΣ

ΑΠΟΣΠΑΣΜΑ ΧΑΡΤΟΥ

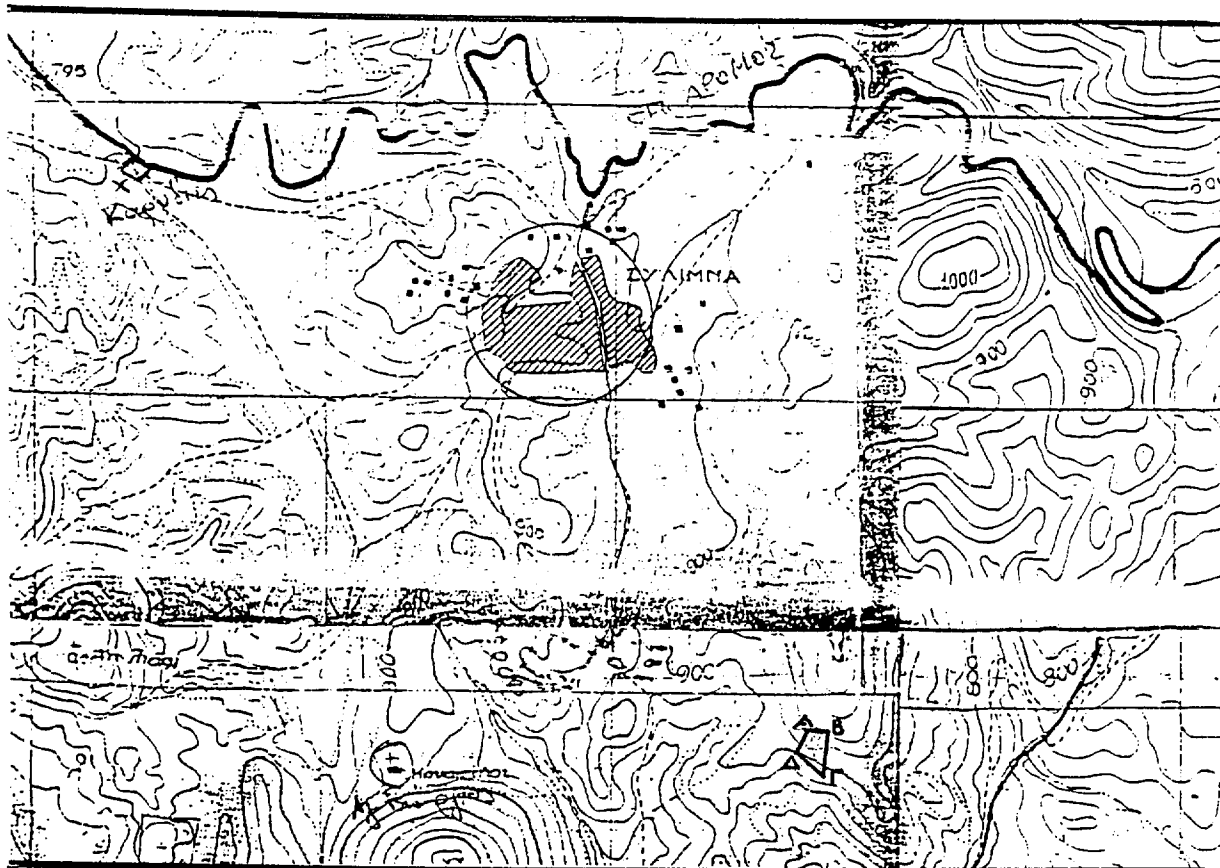
Ευρωπαϊκής Περιοχής εκ φύλλου χάρτου Γ.Υ.Σ Βλαχοκερασιός 1.

ΚΛΙΜΑΚΑ 1:20.000

Καμένη Δηλ. Δασική Έκταση εμβαδόν 15,00 στρέμ.

ΔΙΑΓΡΑΜΜΑ

Καμένη Δηλ. Δασική Έκταση Α-Β-Γ-Δ-Α στη θέση "Αχιονάκης" Κοινότητας Συλίωνας..



Τρίπολη 24-2-1999

ΕΘΕΩΡΗΣΗ

Τρίπολη 24-2-98

ΕΘΕΩΡΗΣΗ

Τρίπολη 26/2/1999

ΕΘΕΩΡΗΣΗ

Τρίπολη 2/3/1999

Συλίωνας

[Signature]

Δασάρχης
[Signature]
 Ηλίας Θεοράκος
 Δασολόγος

Η Δ/ΝΣΗ ΔΑΣΩΝ
 Ηλίας Θεοράκος
 Δασολόγος

Γ.Γ.Π.Π

[Signature]
 ΑΝΤΩΝΗΣ ΜΑΤΣΙΚΟΣ

Επίτιμος Πανεπιστημίου Δασολόγος

ΕΘΝΙΚΟ ΓΥΠΟΓΡΑΦΕΙΟ
 Για τεχνικούς λόγους στο σχεδιάγραμμα έγινε σμίκρυνση κατά ποσοστό 77%

Αριθ. 315

(2)

Κήρυξη αναδασωτέας έκτασης σαράντα (40,00) στρ. στη θέση Βαλτετσόρεμμα περιφέρειας Δημοτικού διαμερίσματος Βαλτετσίου Δήμου Βαλτετσίου.

Ο ΓΕΝ. ΓΡΑΜ. ΠΕΡΙΦ. ΠΕΛΟΠΟΝΝΗΣΟΥ

Έχοντας υπόψη:

1. Τις διατάξεις του Ν. 3200/55 «περί διοικητικής αποκέντρωσης, όπως τροποποιήθηκε και συμπληρώθηκε μεταγενέστερα με το Ν.Δ. 532/70.
2. Τις διατάξεις του άρθρου 117 παρ. 3 του Συντάγματος.
3. Τις διατάξεις του Ν. 998/79 «περί προστασίας των Δασών κ.λπ.» και ειδικότερα:
 - α) του άρθρου 41 παρ. 1,
 - β) του άρθρου 38 παρ. 1
4. Τις διαταγές του Υπουργείου Γεωργίας:
 - α) 160417/1180/8.7.80, β) 182447/3049/24.9.80.
5. Την αριθ. 426/24.2.99 πρόταση του δασαρχείου Τρίπολης, με την οποία προτείνεται η κήρυξη της έκτασης που αναφέρεται στο θέμα ως αναδασωτέας.
6. Τις διατάξεις του άρθρου 2 § 1 Ν. 2503/1997 «Διοίκη-

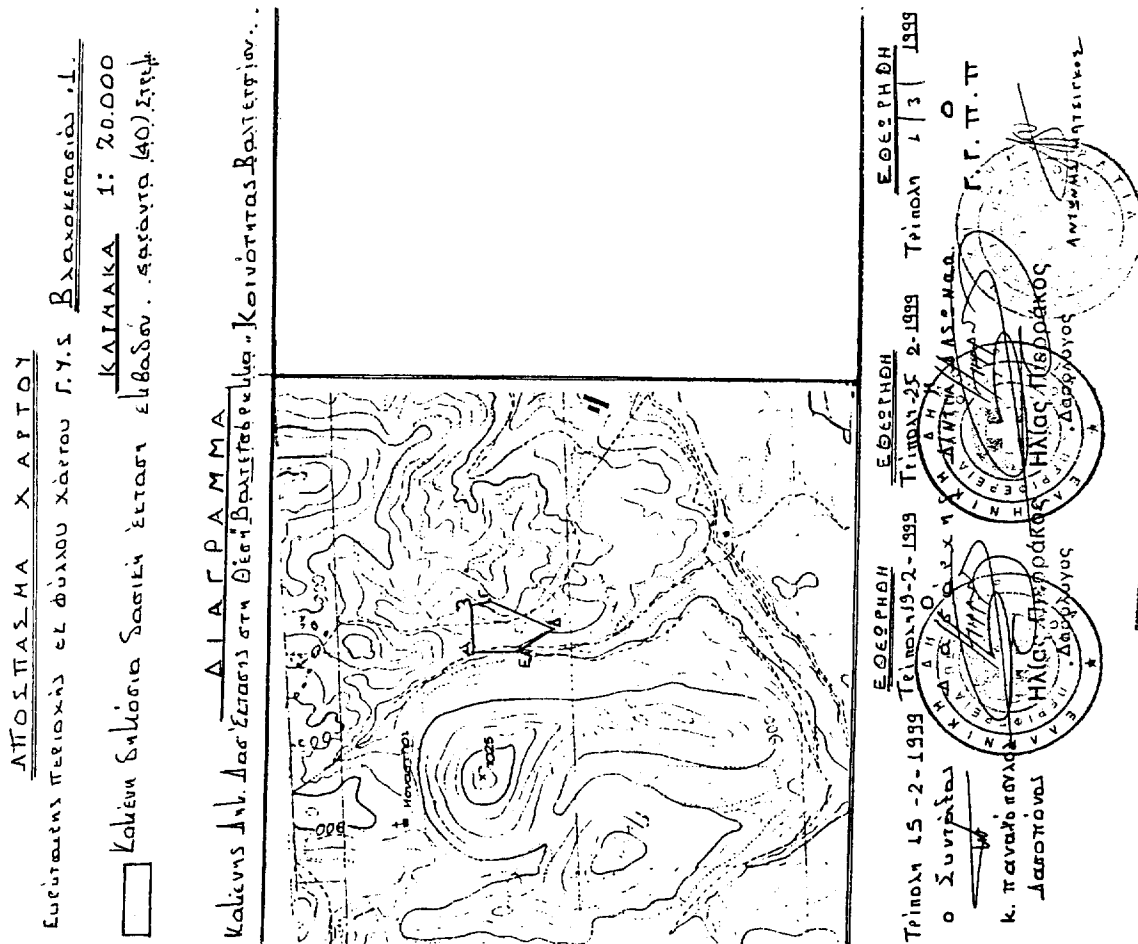
ση - Οργάνωση - Στελέχωση της περιφέρειας, ρύθμιση θεμάτων για την Τοπική Αυτοδιοίκηση και άλλες διατάξεις», αποφασίζουμε:

Κηρύσσουμε αναδασωτέα με σκοπό τη φυσική αποκατάσταση της ανωτέρω εκτάσεως που καταστράφηκε από πυρκαγιά, τη δημόσια δασική έκταση εμβαδού σαράντα (40,00) στρεμμάτων, που βρίσκεται στη θέση Βαλτετσόρεμμα Δημοτικού Διαμερίσματος Βαλτετσίου Δήμου Βαλτετσίου Αρκαδίας και προσδιορίζεται από τα στοιχεία Α-Β-Γ-Δ-Ε-Α και έχει όρια:

- Ανατολικά: Με δημόσια δασική έκταση,
 - Δυτικά: Με δημόσια δασική έκταση και αγρούς κατοίκων Βαλτετσίου,
 - Βόρεια: Με δημόσια δασική έκταση,
 - Νότια: Με δημόσια δασική έκταση,
- όπως φαίνεται στο συνημμένο διάγραμμα που αποτελεί αναπόσπαστο μέρος της απόφασης αυτής.
 Η απόφαση αυτή να δημοσιευθεί στην Εφημερίδα της Κυβερνήσεως.

Τρίπολη, 1 Μαρτίου 1999

Ο Γεν. Γραμ. Περιφέρειας
ΑΝΤΩΝΗΣ ΜΑΤΣΙΓΚΟΣ



ΑΠΑΛΟΤΡΙΩΣΕΙΣ**ΑΝΑΚΟΙΝΩΣΕΙΣ**

(3)

Είδοποίηση για παρακατάθεση προσωρινής αποζημίωσης ιδιοκτητών έκτασης που βρίσκεται στην περιοχή Καλλιθέας και που απαλλοτριώθηκε υπέρ και με δαπάνη του Ο.Σ.Κ., με σκοπό την ανέγερση διδακτηρίου του 7ου Γυμνασίου Καλλιθέας.

ΟΡΓΑΝΙΣΜΟΣ ΣΧΟΛΙΚΩΝ ΚΤΙΡΙΩΝ Α.Ε.

Η Ανώνυμη Εταιρεία με την επωνυμία «ΟΡΓΑΝΙΣΜΟΣ ΣΧΟΛΙΚΩΝ ΚΤΙΡΙΩΝ», που εδρεύει στην Αθήνα και επί της οδού Φαβιέρου 30, ειδοποιεί ότι σύμφωνα με την 1135516/8497/0010/93 (ΦΕΚ 1396/Δ'94) κοινή απόφαση των Υπουργών Εθνικής Παιδείας και Θρησκευμάτων και Οικονομικών, για την κήρυξη αναγκαστικής απαλλοτριώσεως, υπέρ και με δαπάνη του ΟΣΚ έκτασης εμβαδού 4345,50 μ² (και σύμφωνα με το οριστικό διάγραμμα του κτηματογράφου 4343,20 μ²), που βρίσκεται στην Καλλιθέα Αττικής και μεταξύ των δρόμων Ηρακλέους - Λυσικράτους - Σωκράτους (Ο.Τ. 325) και προορίζεται για την ανέγερση διδακτηρίου του 7ου Γυμνασίου Καλλιθέας, κατέθεσε στο Ταμείο Παρακαταθηκών και Δανείων υπέρ των δικαιούχων ιδιοκτητών την προσωρινή αποζημίωση που καθορίστηκε σύμφωνα με την 1853/97 απόφαση του Μονομελούς Πρωτοδικείου Αθηνών και εκδόθηκε το 4645/10.3.99 γραμματίο σύστασης παρακαταθήκης για ποσό (557.814.000) δρχ.

Η παρούσα να δημοσιευθεί στην Εφημερίδα της Κυβερνήσεως.

Αθήνα, 10 Μαρτίου 1999

Ο Πρόεδρος
ΔΗΜ. ΣΚΑΜΝΑΚΗΣ

ΠΟΛΕΟΔΟΜΙΑ**ΑΠΟΦΑΣΕΙΣ**

Αριθ. 6253/1343

(4)

Αναστολή χορήγησης οικοδομικών αδειών στην εντός του εγκεκριμένου ρυμοτομικού σχεδίου περιοχή του Δήμου Αμαρουσίου (Ν. Αττικής).

Ο ΥΠΟΥΡΓΟΣ**ΠΕΡΙΒΑΛΛΟΝΤΟΣ, ΧΩΡΟΤΑΞΙΑΣ ΚΑΙ ΔΗΜ. ΕΡΓΩΝ**

Έχοντας υπόψη:

1. Τις διατάξεις των άρθρων 8 και 85Α του από

17.7.1923 Ν.Δ/τος «Περί σχεδίων πόλεων κ.λπ.» (Α' 228), όπως μεταγενέστερα τροποποιήθηκαν και συμπληρώθηκαν.

2. Τις διατάξεις του άρθρου 99 παρ. 3 του Ν. 1892/1990 «Για τον εκσυγχρονισμό και την ανάπτυξη και άλλες διατάξεις» (Α' 101), όπως αντικαταστάθηκε με την παρ. 2 του άρθρου 7 του Ν. 2052/1992 «Μέτρα για την αντιμετώπιση του νέφους και πολεοδομικές ρυθμίσεις» (Α' 94).

3. Τις διατάξεις του άρθρου 29Α του Ν. 1558/1985 «Κυβέρνηση και Κυβερνητικά Όργανα» (Α' 137), που προστέθηκε με το άρθρο 27 του Ν. 2081/1992 (Α' 154) και αντικαταστάθηκε με την παρ. 2α του άρθρου 1 του Ν. 2469/1997 (Α' 38).

4. Τις διατάξεις της παρ. 5 του άρθρου 12 του Ν. 1647/1986 «Οργανισμός Κτηματολογίου και Χαρτογραφίσεων Ελλάδας (ΟΚΧΕ) και άλλες σχετικές διατάξεις» (Α' 141).

5. Τις διατάξεις της παρ. Β του άρθρου 1 του Π.Δ/τος 28/28.1.1993 «Καθορισμός αρμοδιοτήτων που διατηρούνται από τον Υπουργό και τις Περιφερειακές Υπηρεσίες διανομαρχιακού επιπέδου του Υπουργείου Περιβάλλοντος, Χωροταξίας και Δημοσίων Έργων (Α' 9)».

6. Την 551/1998 γνωμοδότηση του Δημοτικού Συμβουλίου Αμαρουσίου.

7. Το 11/1999 υπηρεσιακό σημείωμα της Διεύθυνσης Πολεοδομικού Σχεδιασμού.

8. Το γεγονός ότι από τις κανονιστικές διατάξεις αυτής της απόφασης δεν προκαλείται δαπάνη σε βάρος του κρατικού προϋπολογισμού και του οικείου Ο.Τ.Α., αποφασιζουμε:

1. Αναστέλλεται για ένα (1) έτος η χορήγηση οικοδομικών αδειών στην εντός του εγκεκριμένου ρυμοτομικού σχεδίου περιοχή του Δήμου Αμαρουσίου (Ν. Αττικής) και ειδικότερα στα οικοδομικά τετράγωνα 497Α, Γ970 και Γ974.

2. Η ισχύς της παρούσας απόφασης αρχίζει από τη δημοσίευσή της στην Εφημερίδα της Κυβερνήσεως.

Η παρούσα να δημοσιευθεί στην Εφημερίδα της Κυβερνήσεως.

Αθήνα, 10 Μαρτίου 1999

Ο ΥΠΟΥΡΓΟΣ

ΚΩΣΤΑΣ ΛΑΛΙΩΤΗΣ

Αριθ. 15240/4718/1998/99

(5)

Τροποποίηση ρυμοτομικού σχεδίου στην περιοχή Λαθουριζα του Δήμου Βάρης στα Ο.Τ. Γ647, Γ650, Γ655, Γ656, Γ643, Γ636 και Γ640.

Ο ΝΟΜΑΡΧΗΣ ΑΝΑΤΟΛΙΚΗΣ ΑΤΤΙΚΗΣ

Έχοντας υπόψη:

1) Τις διατάξεις του από 17.7.23 Ν.Δ. «περί σχεδίων πόλεων και κωμών του Κράτους» όπως τροποποιήθηκε και συμπληρώθηκε μεταγενέστερα.

2) Τις διατάξεις του Ν. 2218/94 «Ίδρυση Νομαρχιακής Αυτοδιοίκησης, τροποποίηση διατάξεων για την Πρωτοβάθμια Αυτοδιοίκηση και την Περιφέρεια και άλλες διατάξεις» (ΦΕΚ 90/τ.Α'/13.6.94) και τις όμοιες του Ν. 2240/94 «συμπλήρωση διατάξεων για τη Νομαρχιακή Αυτοδιοίκηση και άλλες διατάξεις» (ΦΕΚ 153/Α/16.9.94) με τις οποίες ιδρύθηκαν οι Νομαρχιακές Αυτοδιοικήσεις.

3) Τον ισχύοντα οργανισμό εσωτερικής λειτουργίας των Υπηρεσιών της Νομαρχιακής Αυτοδιοίκησης Ανατ. Αττικής (ΦΕΚ 400Β'/95).

4) Τις διατάξεις του Α.Ν. 314/68, όπως τροποποιήθηκαν και συμπληρώθηκαν με το Ν.Δ. 1018/71.

5) Τις διατάξεις του Π.Δ. 183 ΦΕΚ 70Α'/86 περί εγκρίσεως τροποποιήσεων σχεδίων πόλεων.

6) Την υπ' αριθ. 61/98 και 110/98 απόφαση του Συμβουλίου Δήμου Βάρης.

7) Το πρακτικό 29 της 2ας Συνεδρίασης της 22.1.99 του ΣΧΟΠΝΑΑ.

8) Την υπ' αριθ. 5968 βεβαίωση του Δημάρχου Βάρης ό-τι με την τροποποίηση δεν επιβαρύνεται ο δημοτικός προ-ϋπολογισμός.

9) Τις διατάξεις του άρθρου 29Α του Ν. 1558/85, όπως προστέθηκε με το άρθρο 27 του Ν. 2081/1992 (ΦΕΚ 154 Α') και το γεγονός ότι από τις διατάξεις αυτής της απόφασης δεν προκαλείται δαπάνη σε βάρος του δημοτικού προϋπολογισμού, αποφασίζουμε:

Εγκρίνουμε την τροποποίηση του ρυμοτομικού σχεδίου στην περιοχή Λαθουριζα Δήμου Βάρης στα Ο.Τ. Γ647, Γ650, Γ655, Γ656, Γ643, Γ636 κα Γ640, όπως φαίνεται αναλυτικά στα συνημμένα στην παρούσα σχέδια κλίμακας 1:500 (3).

Η απόφαση αυτή να δημοσιευθεί στην Εφημερίδα της Κυβερνήσεως μαζί με τα συνημμένα σ' αυτή σχέδια (3).

Παλλήνη, 8 Μαρτίου 1999

Ο Νομάρχης
ΔΗΜ. ΑΝ. ΦΡΑΓΚΟΣ

ΕΛΛΗΝΙΚΗ ΔΗΜΟΚΡΑΤΙΑ
ΓΙΑ ΤΗΝ ΠΡΟΣΤΑΣΙΑ ΤΗΣ ΠΕΡΙΒΑΛΛΟΝΤΟΣ
ΚΑΙ ΤΗΝ ΑΣΦΑΛΗΣ ΑΝΑΤΟΧΗΝ ΤΗΣ

Το γράφο αναφέρει με αριθμό 1560/4010/1990/03-1999
σημειώνη Νομότυπο Αρ. 97/1999

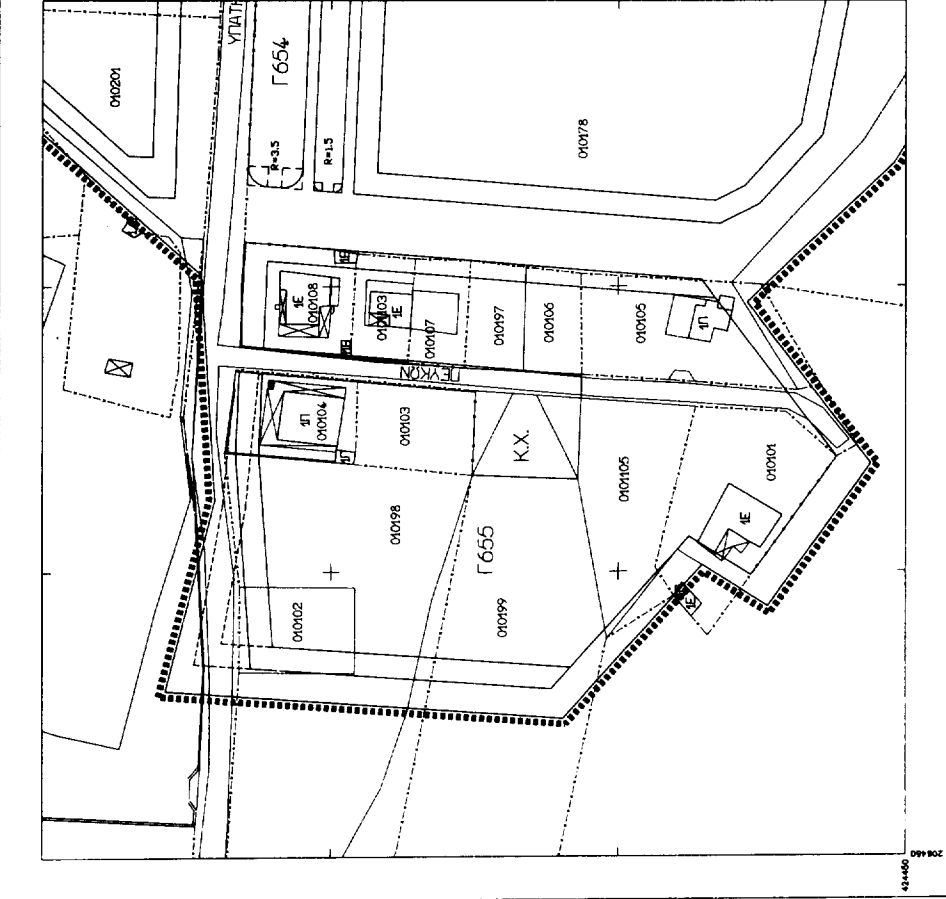
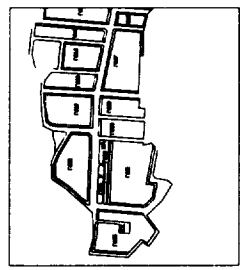
Φ.Ε.Κ. 842323-1888
ΟΡΘΟΓΩΝΙΟ
Α. ΤΟΜΕΑΣ Α Π = 10μ
Ε = 400μ
Σ.Α. = 0,5
Β. ΤΟΜΕΑΣ Β Π = 10μ
Ε = 200μ
Σ.Α. = 0,5
ΣΥΝΤΑΞΗ ΚΑΥΣΗΣ = 0,40
ΜΕΤΡΟ ΕΠΙΠΕΔΙΟΥ 17000 & 4μ

- 4/Α ΚΥΡΙΑΡΧΙΑ
- 010101
 - 010102
 - 010103
 - 010104
 - 010105
 - 010106
 - 010107
 - 010108
 - 010109
 - 010110
 - 010111
 - 010112
 - 010113
 - 010114
 - 010115
 - 010116
 - 010117
 - 010118
 - 010119
 - 010120
 - 010121
 - 010122
- ΟΙΚΟΔΟΜΗΤΙΚΟ
010101 ΣΤΑΜΑΤΟΣ ΣΑΜΟΣ ΜΚ(ΚΟ)
010102 ΣΕΡΑΦΕΙΝΗΣ (ΣΕΛΕΩ) ΜΚ(ΚΟ)
010103 ΓΑΡΟΥΔΗΣ ΤΕΡΠΙΧΟΣ ΜΚ(ΚΟ)
010104 ΓΑΡΟΥΔΗΣ ΔΑΔΙΚΗ ΜΚ(ΚΟ)
010105 ΣΕΡΑΦΕΙΝΗΣ ΜΚ(ΚΟ)
010106 ΣΤΑΜΑΤΟΣ ΜΚ(ΚΟ)
010107 ΑΝΙΣΤΟΛΗΣ ΜΚ(ΚΟ)
010108 ΑΝΙΣΤΟΛΗΣ ΜΚ(ΚΟ)
010109 ΑΝΙΣΤΟΛΗΣ ΜΚ(ΚΟ)
010110 ΑΝΙΣΤΟΛΗΣ ΜΚ(ΚΟ)
010111 ΑΝΙΣΤΟΛΗΣ ΜΚ(ΚΟ)
010112 ΑΝΙΣΤΟΛΗΣ ΜΚ(ΚΟ)
010113 ΑΝΙΣΤΟΛΗΣ ΜΚ(ΚΟ)
010114 ΑΝΙΣΤΟΛΗΣ ΜΚ(ΚΟ)
010115 ΑΝΙΣΤΟΛΗΣ ΜΚ(ΚΟ)
010116 ΑΝΙΣΤΟΛΗΣ ΜΚ(ΚΟ)
010117 ΑΝΙΣΤΟΛΗΣ ΜΚ(ΚΟ)
010118 ΑΝΙΣΤΟΛΗΣ ΜΚ(ΚΟ)
010119 ΑΝΙΣΤΟΛΗΣ ΜΚ(ΚΟ)
010120 ΑΝΙΣΤΟΛΗΣ ΜΚ(ΚΟ)
010121 ΑΝΙΣΤΟΛΗΣ ΜΚ(ΚΟ)
010122 ΑΝΙΣΤΟΛΗΣ ΜΚ(ΚΟ)

ΕΛΛΗΝΙΚΗ ΔΗΜΟΚΡΑΤΙΑ
ΝΟΜΑΡΧΙΑΚΗ ΑΥΤΟΔΙΟΙΚΗΣΗ ΑΝΑΤΟΧΗΣ ΑΤΤΙΚΗΣ
ΔΙΕΥΘΥΝΣΗ ΠΟΛΕΟΔΟΜΙΑΣ - ΧΩΡΟΤΑΞΙΑΣ ΚΑΙ ΠΕΡΙΒΑΛΛΟΝΤΟΣ
ΤΜΗΜΑ ΧΩΡΟΤΑΞΙΑΣ

ΘΕΜΑ: Τροποποίηση Παραρτήματος Σχεδίου παραρτήσης Λοδοδότησης
Δήμου Βάρης.
Ο.Τ. Γ 655
α) Μετάπτωση των Ο.Γ. και Ρ.Γ.
με το ίδιο τίτλος
ΚΑΜΑΚΑ 1:500

ΣΥΝΤΑΞΗ	ΑΡΧΙΤΕΚΤΟΝΙΚΟ ΒΑΔΙΩΝ ΥΠΟΧΡΩΜΑΤΟΣ ΕΡΓΑΣΙΑΣ
ΕΛΕΓΧΟΣ	ΠΕΡΙΜΕΤΡΟΣ ΕΡΓΑΣΙΑΣ ΥΠΟΧΡΩΜΑΤΟΣ ΕΡΓΑΣΙΑΣ
ΕΚΔΟΣΗ	Η ΓΡΟΤΤΑΜΕΝΗ ΧΩΡΟΤΑΞΙΑ ΑΝΑΜΟΡΦΩΣΗ ΧΩΡΟΤΑΞΙΑΣ
ΕΚΔΟΣΗ	Ο ΑΝΙΣΤΟΛΗΣ ΤΗΣ ΑΥΤΗΣ Γ. 655
ΕΠΙΜΕΛΕΤΗΣ	Ο ΚΑΜΑΚΑ ΑΡΧ. ΓΕΩΡΓΙΟΣ ΚΑΜΑΚΑ



424405 09480

ΕΓΓΡΑΦΟ ΤΥΠΟΓΡΑΦΕΙΟ
Ποσειδών, Θεσσαλονίκη, απ. ταχυδρομείο
Αριθ. Μητρώου: 108090902 - 32 - 9

Το παρόν σχέδιο αν. αριθ. 1580/1998/1998/6.3.999
αναπτύχθηκε από την εταιρεία
ΑΝΩΝΥΜΗ ΕΤΑΙΡΕΙΑ Α.Ε.

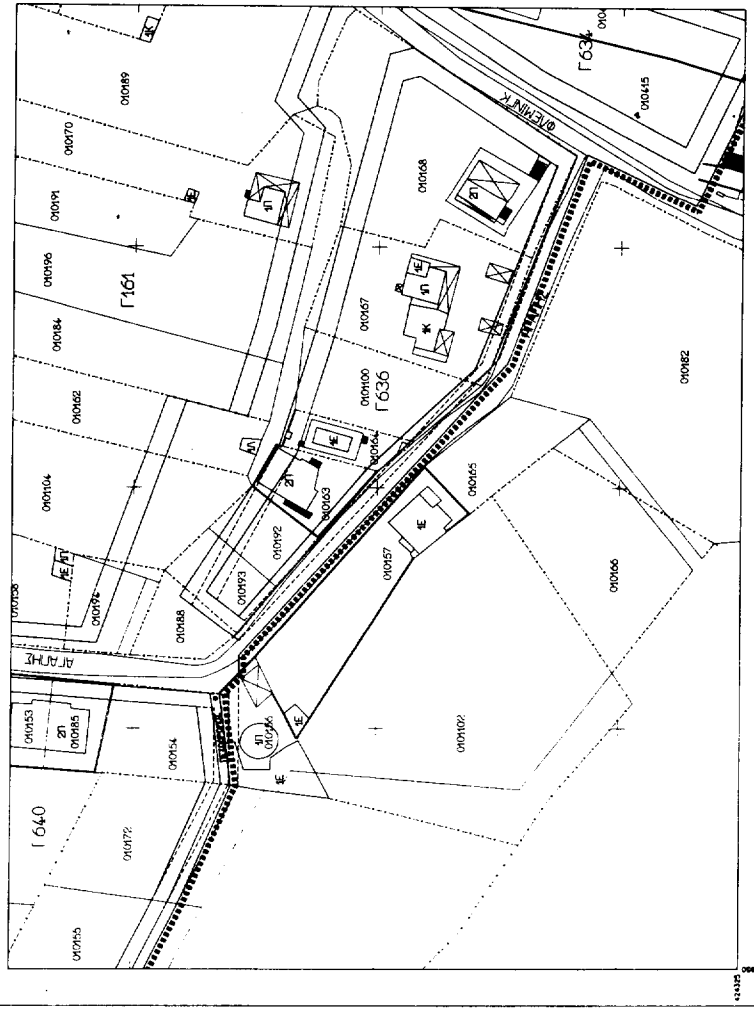
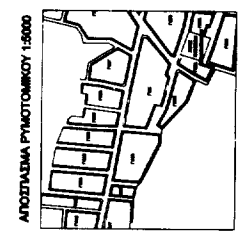
ΕΛΛΗΝΙΚΗ ΔΗΜΟΚΡΑΤΙΑ
ΝΟΜΑΡΧΙΑ ΑΥΤΟΔΙΟΙΚΗΣΗΣ ΑΝΑΤΟΛΙΚΗΣ ΑΤΤΙΚΗΣ
ΔΙΕΥΘΥΝΣΗ ΠΟΛΙΤΙΚΗΣ ΧΩΡΟΤΑΞΙΑΣ ΚΑΙ ΠΕΡΙΒΑΛΛΟΝΤΟΣ
ΤΜΗΜΑ ΧΩΡΟΤΑΞΙΑΣ

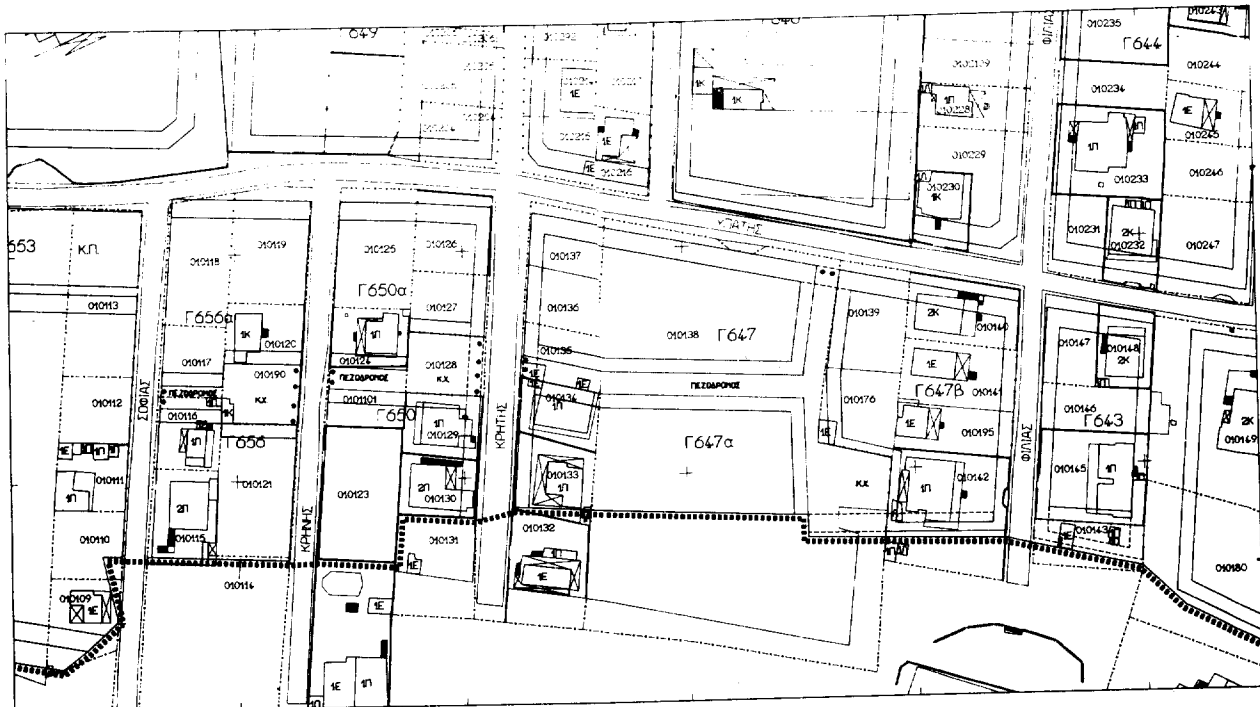
ΘΕΜΑ: Τροποποίηση Ρυθμιστικού Σχεδίου περιοχής Λαλιόμυλος
Δήμου Βάρης.
Ο.Τ. Γ.Σ.Β. και Γ.Σ.Δ.
α) Μεταβολή των Ο.Τ. και Ρ.Γ. και Εκτελεστική Σύμβαση δ.δ.μ.
β) Μεταβολή των περιγραφοτήτων περιόχου
και το έργο της ίδιας.
ΚΛΙΜΑΚΙΑ 1:500

ΣΥΓΓΡΑΜΜΕΣ	ΔΙΑΤΑΞΕΙΣ ΚΑΙ ΣΧΕΔΙΑ	ΚΑΤΑΝΕΜΗΤΑ	ΑΝΤΙΜΕΤΩΠΙΣΤΕΑ	ΕΠΙΣΗΜΑΝΣΕΙΣ	ΑΝΤΙΜΕΤΩΠΙΣΤΕΑ	ΑΝΤΙΜΕΤΩΠΙΣΤΕΑ	ΑΝΤΙΜΕΤΩΠΙΣΤΕΑ

Ο.Ε.Κ. ΚΑΔΕΣ-1998
ΟΡΟΛΟΓΙΔΕΣ
Α. ΤΟΜΕΑΣ Α
Π1 = 14μ
Π2 = 60μ2
Σ.Δ. = 0,5
ΣΥΝΤΑΞΙΣΤΕΣ ΚΑΥΤΗΚΕ - 6,40
ΜΕΓΕΤΟ ΕΠΙΠΕΔΙΟΜΕΤΡΟΥ ΤΥΠΟΣ 6,40
Β. ΤΟΜΕΑΣ Β
Π1 = 14μ
Π2 = 20μ2
Σ.Δ. = 0,8

- 1/44 Π/Μ ΑΡΧΗ
- 010101
 - 010102
 - 010103
 - 010104
 - 010105
 - 010106
 - 010107
 - 010108
 - 010109
 - 010110
 - 010111
 - 010112
 - 010113
 - 010114
 - 010115
 - 010116
 - 010117
 - 010118
 - 010119
 - 010120
 - 010121
 - 010122
 - 010123
 - 010124
 - 010125
 - 010126
 - 010127
 - 010128
 - 010129
 - 010130
 - 010131
 - 010132
 - 010133
 - 010134
 - 010135
 - 010136
 - 010137
 - 010138
 - 010139
 - 010140
 - 010141
 - 010142
 - 010143
 - 010144
 - 010145
 - 010146
 - 010147
 - 010148
 - 010149
 - 010150
 - 010151
 - 010152
 - 010153
 - 010154
 - 010155
 - 010156
 - 010157
 - 010158
 - 010159
 - 010160
 - 010161
 - 010162
 - 010163
 - 010164
 - 010165
 - 010166
 - 010167
 - 010168
 - 010169
 - 010170
 - 010171
 - 010172
 - 010173
 - 010174
 - 010175
 - 010176
 - 010177
 - 010178
 - 010179
 - 010180
 - 010181
 - 010182
 - 010183
 - 010184
 - 010185
 - 010186
 - 010187
 - 010188
 - 010189
 - 010190
 - 010191
 - 010192
 - 010193
 - 010194
 - 010195
 - 010196
 - 010197
 - 010198
 - 010199
 - 010200





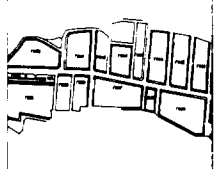
Φ.Ε.Κ. 50423-3-1885
ΟΡΟΙ ΔΙΑΚΟΜΙΣΤΩΣ
A. ΤΟΜΕΑΣ Α Π = 10μ
 Ε = 400μ²
 Σ.Δ. = 0,8
B. ΤΟΜΕΑΣ Β Π = 10μ
 Ε = 200μ²
 Σ.Δ. = 0,8
ΕΝΥΠΕΡΟΧΕΤΕΣ ΚΑΛΥΨΕΙΣ = 0,50
ΜΕΣΤΟ ΒΕΝΤΡΙΣΤΕΜΟ ΥΠΟΣ 5,5%

ΕΘΝΙΚΟ ΤΥΠΟΓΡΑΦΕΙΟ
 Για τεχνικές λεπτομέρειες στο περιεχόμενο
 είναι επιθυμητή κατά προσέγγιση 30 x

..... Ομοτ. Ηλεκτρονική έκδοση
 Το παρόν αναρτήθηκε την αριθ. 15240/1718/1890/0.3.1999
 απόφαση Νυφάρου Α. Αρχηγού

- 1 01013 ΑΓΙΟΣ ΑΝΔΡΕΑΣ
- 2 01014 ΑΓΙΟΣ ΑΝΔΡΕΑΣ
- 3 01015 ΑΓΙΟΣ ΑΝΔΡΕΑΣ
- 4 01016 ΑΓΙΟΣ ΑΝΔΡΕΑΣ
- 5 01017 ΑΓΙΟΣ ΑΝΔΡΕΑΣ
- 6 01018 ΑΓΙΟΣ ΑΝΔΡΕΑΣ
- 7 01019 ΑΓΙΟΣ ΑΝΔΡΕΑΣ
- 8 01020 ΑΓΙΟΣ ΑΝΔΡΕΑΣ
- 9 01021 ΑΓΙΟΣ ΑΝΔΡΕΑΣ
- 10 01022 ΑΓΙΟΣ ΑΝΔΡΕΑΣ
- 11 01023 ΑΓΙΟΣ ΑΝΔΡΕΑΣ
- 12 01024 ΑΓΙΟΣ ΑΝΔΡΕΑΣ
- 13 01025 ΑΓΙΟΣ ΑΝΔΡΕΑΣ
- 14 01026 ΑΓΙΟΣ ΑΝΔΡΕΑΣ
- 15 01027 ΑΓΙΟΣ ΑΝΔΡΕΑΣ
- 16 01028 ΑΓΙΟΣ ΑΝΔΡΕΑΣ
- 17 01029 ΑΓΙΟΣ ΑΝΔΡΕΑΣ
- 18 01030 ΑΓΙΟΣ ΑΝΔΡΕΑΣ
- 19 01031 ΑΓΙΟΣ ΑΝΔΡΕΑΣ
- 20 01032 ΑΓΙΟΣ ΑΝΔΡΕΑΣ
- 21 01033 ΑΓΙΟΣ ΑΝΔΡΕΑΣ
- 22 01034 ΑΓΙΟΣ ΑΝΔΡΕΑΣ
- 23 01035 ΑΓΙΟΣ ΑΝΔΡΕΑΣ
- 24 01036 ΑΓΙΟΣ ΑΝΔΡΕΑΣ
- 25 01037 ΑΓΙΟΣ ΑΝΔΡΕΑΣ
- 26 01038 ΑΓΙΟΣ ΑΝΔΡΕΑΣ
- 27 01039 ΑΓΙΟΣ ΑΝΔΡΕΑΣ
- 28 01040 ΑΓΙΟΣ ΑΝΔΡΕΑΣ
- 29 01041 ΑΓΙΟΣ ΑΝΔΡΕΑΣ
- 30 01042 ΑΓΙΟΣ ΑΝΔΡΕΑΣ
- 31 01043 ΑΓΙΟΣ ΑΝΔΡΕΑΣ
- 32 01044 ΑΓΙΟΣ ΑΝΔΡΕΑΣ
- 33 01045 ΑΓΙΟΣ ΑΝΔΡΕΑΣ
- 34 01046 ΑΓΙΟΣ ΑΝΔΡΕΑΣ
- 35 01047 ΑΓΙΟΣ ΑΝΔΡΕΑΣ
- 36 01048 ΑΓΙΟΣ ΑΝΔΡΕΑΣ
- 37 01049 ΑΓΙΟΣ ΑΝΔΡΕΑΣ
- 38 01050 ΑΓΙΟΣ ΑΝΔΡΕΑΣ
- 39 01051 ΑΓΙΟΣ ΑΝΔΡΕΑΣ
- 40 01052 ΑΓΙΟΣ ΑΝΔΡΕΑΣ
- 41 01053 ΑΓΙΟΣ ΑΝΔΡΕΑΣ
- 42 01054 ΑΓΙΟΣ ΑΝΔΡΕΑΣ
- 43 01055 ΑΓΙΟΣ ΑΝΔΡΕΑΣ
- 44 01056 ΑΓΙΟΣ ΑΝΔΡΕΑΣ
- 45 01057 ΑΓΙΟΣ ΑΝΔΡΕΑΣ
- 46 01058 ΑΓΙΟΣ ΑΝΔΡΕΑΣ
- 47 01059 ΑΓΙΟΣ ΑΝΔΡΕΑΣ
- 48 01060 ΑΓΙΟΣ ΑΝΔΡΕΑΣ
- 49 01061 ΑΓΙΟΣ ΑΝΔΡΕΑΣ
- 50 01062 ΑΓΙΟΣ ΑΝΔΡΕΑΣ

ΑΠΟΣΤΑΣΜΑ ΡΥΘΜΟΤΟΜΙΚΟΥ 1:5000



ΕΛΛΗΝΙΚΗ ΔΗΜΟΚΡΑΤΙΑ
ΝΟΜΑΡΧΙΑΚΗ ΑΥΤΟΔΙΟΙΚΗΣΗ ΑΝΑΤΟΛΙΚΗΣ ΑΤΤΙΚΗΣ
ΔΙΕΥΘΥΝΣΗ ΠΟΛΕΟΔΟΜΙΑΣ - ΧΩΡΟΤΑΞΙΑΣ ΚΑΙ ΠΕΡΙΒΑΛΛΟΝΤΟΣ
ΤΜΗΜΑ ΧΩΡΟΤΑΞΙΑΣ

ΘΕΜΑ: Τροποποίηση Ρυθμιστικού Σχεδίου περιοχής Λαδοκώμας Δήμου Βάρης.
 Ο.Τ. 666, 660, 647, 643
 Δημιουργία τετρακόρων και κατοικήσιμων
 με το Βιο τίτλος
ΚΑΙΜΑΚΑ 1:500

ΕΥΧΑΡΙΣΤΙΕΣ	ΔΙΕΥΘΥΝΣΗ ΤΕΧΝΙΚΩΝ ΜΕΛΕΤΩΝ
ΑΝΤΙΠΡΟΕΔΡΟΣ	ΓΕΩΡΓΙΟΣ ΚΑΡΑΓΙΩΡΓΙΟΥ
ΠΡΟΕΔΡΟΣ	Η ΓΡΟΙΣΤΑΜΗΝ ΧΩΡΟΤΑΞΙΑΣ
ΕΠΙΜΟΝΗ	ΑΡΧΙΤΕΚΤΟΝ ΜΕΛΕΤΗΣ
ΕΠΙΜΟΝΗ	Ο ΔΙΕΥΘΥΝΤΗΣ ΤΗΣ ΔΙΕΥΘΥΝΣΗΣ
ΕΠΙΜΟΝΗ	Γ. ΚΟΥΡΑΝΟΣ Π.Ε.Α
ΕΠΙΜΟΝΗ ή ΠΡΩΤΟ ΑΝΤΙΣΤΡΑΤΗΓΟΣ	Ο ΝΟΜΑΡΧΙΑΚΟΣ ΔΙΕΥΘΥΝΤΗΣ